

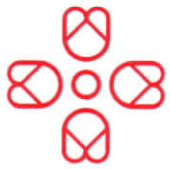
--- EN LA CIUDAD DE JALOSTOTITLÁN, JALISCO; EL DÍA 01 DE DICIEMBRE DEL AÑO 2022, EN PUNTO DE LAS 08:07 HORAS Y PREVIA CONVOCATORIA SE REUNIÓ EL AYUNTAMIENTO CONSTITUCIONAL ELECTO PARA EL PERIODO 2021-2024 CON LA FINALIDAD DE CELEBRAR SESIÓN ORDINARIA EN LA SALA DEL AYUNTAMIENTO DEL PALACIO MUNICIPAL Y SE SUJETO AL SIGUIENTE: -----

**ORDEN DEL DÍA**

- 1.-LISTA DE ASISTENCIA Y DECLARACIÓN DEL QUÓRUM.
- 2.-APROBACIÓN DEL ORDEN DEL DÍA.
- 3.-AUTORIZACION DEL AYUNTAMIENTO PARA LA RATIFICACIÓN DEL PUNTO 03 FRACCIÓN A) DE LA SESIÓN 11 DE FECHA 18 DE OCTUBRE DEL 2022 DE LA COMISIÓN DE HACIENDA Y PRESUPUESTO.
- 4.-AUTORIZACION DEL AYUNTAMIENTO PARA DAR DE BAJA 84 LICENCIAS MUNICIPALES CON EL OBJETO DE ACTUALIZAR EL PADRÓN MUNICIPAL.
- 5.-AUTORIZACION DEL AYUNTAMIENTO PARA LA RATIFICACIÓN DEL PUNTO NUMERO 06 INCISOS A), B) Y C) DEL ACTA NUMERO 29 DE LA COMISIÓN TÉCNICA DE PLANEACIÓN Y DESARROLLO URBANO.
- 6.-ANALISIS, DISCUSIÓN Y EN SU CASO LA APROBACIÓN DE LA CONSTITUCIÓN DE RÉGIMEN DE PROPIEDAD DE CONDOMINIO RESPECTO A LA FINCA URBANA MARCADA CON EL NUMERO 43 DE LA CALLE HIDALGO ESQUINA CON CALLE IGNACIO ZARAGOZA, COLONIA CENTRO, QUE SOLICITAN LOS CIUDADANOS JOSE DE JESUS REYNOSO PADILLA TAMBIEN CONOCIDO J. JESUS REYNOSO PADILLA, ASI COMO TAMBIEN RENE, MARIA RUBI, RODRIGO, ROBERTO ALEJANDRO Y J RENATO TODOS DE APELLIDOS REYNOSO GONZALEZ.
- 7.-RATIFICACION DE LOS ACUERDOS TOMADOS EN LA SEGUNDA SESION DEL COMITÉ DE PLANEACIÓN PARA EL DESARROLLO MUNICIPAL, "COPLADEMUN" PARA EL EJERCICIO 2023.
- 8.-SOLICITUD DE VACACIONES DE PARTE DE LA REGIDORA ARCELIA PEREZ MARTIN.



*Handwritten signatures and notes in blue ink on the right margin, including names like 'Jose Alvarez', 'Georgina Reynoso', and 'Armelia'.*



**I.- LISTA DE ASISTENCIA Y DECLARACIÓN DE QUÓRUM.**

- PRESIDENTE MUNICIPAL. C. JOSE ALVAREZ CAMPOS.  
PRESENTE.
- LIC. LAURA HORTENCIA LOMELI SANCHEZ  
PRESENTE.
- C. ROBERTO ALEJANDRO REYNOSO GONZALEZ  
PRESENTE.
- C.D. NAZARETH ELENA JIMENEZ MANRIQUEZ  
PRESENTE.
- ING. RAMIRO REYNOSO JIMENEZ  
PRESENTE.
- C. MARIA DE LA ASUNCION GONZALEZ REYNOSO  
PRESENTE.
- ING. ULISES SUAREZ GUTIERREZ  
PRESENTE.
- LIC. ARCELIA PEREZ MARTIN.  
AUSENTE.
- L.N.I. DANIEL ENRIQUEZ GUTIERREZ  
PRESENTE.
- PROFESOR ALEJANDRO ROMO RODRIGUEZ.  
PRESENTE.
- C. GEORGINA DE LA ASUNCION REYNOSO REYNOSO.  
PRESENTE.

---VISTO EL QUÓRUM LEGAL, CON 10 (DIEZ) VOTOS, SIENDO LA MAYORIA DE LOS CONVOCADOS, EL C. PRESIDENTE MUNICIPAL DECLARÓ ABIERTA LA SESIÓN Y CON VALIDEZ LEGAL DE LOS ACUERDOS QUE EN ELLA SE TOMEN.

**2.- PROPUESTA Y APROBACIÓN DEL ORDEN DEL DÍA.**

---EN EL USO DE LA VOZ EL PRESIDENTE MUNICIPAL C. JOSÉ ÁLVAREZ CAMPOS, SOLICITA AL PLENO LA AUTORIZACIÓN DEL ORDEN DEL DÍA, CON 10 (DIEZ) VOTOS A FAVOR SE APRUEBA POR UNANIMIDAD DE LOS INTEGRANTES PRESENTES DEL PLENO, LA APROBACION DEL ORDEN DEL DIA DE LA PRESENTE SESIÓN DE AYUNTAMIENTO.

**3.-AUTORIZACION DEL AYUNTAMIENTO PARA LA RATIFICACIÓN DEL PUNTO 03 FRACCIÓN A) DE LA SESIÓN 11 DE FECHA 18 DE OCTUBRE DEL 2022 DE LA COMISIÓN DE HACIENDA Y PRESUPUESTO.**

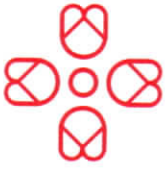
---EN EL USO DE LA VOZ EL PRESIDENTE MUNICIPAL C. JOSÉ ÁLVAREZ CAMPOS LE CONCEDE LA PALABRA AL SECRETARIO GENERAL L.C.P. RAUL SOTO RAMÍREZ EL CUAL DA LECTURA AL ACUERDO NUMERO 03 FRACCIÓN A) DE LA SESIÓN 11 DE FECHA 18 DE OCTUBRE DEL 2022 DE LA COMISIÓN DE HACIENDA Y PRESUPUESTO, MISMO QUE CONSISTE EN EL TEMA DE AUTORIZAR LOS INICIOS

*[Handwritten signature]*

*Georgina Reynoso  
Romero  
Maldonado*

*José Álvarez*





DE LAS LABORES DE CONFORMACIÓN DEL PRESUPUESTO DE EGRESOS DE NUESTRO MUNICIPIO 2023, ASÍ COMO PRIORIZAR ALGUNAS OBRAS DE IMPORTANCIA PARA LA ADMINISTRACIÓN, ACTO SEGUIDO EL PRESIDENTE MUNICIPAL ABRE EL PERIODO DE DISCUSIÓN EN DONDE SE ESCUCHAN TODOS LOS COMENTARIOS A FAVOR DE LA APROBACIÓN DE LA RATIFICACIÓN DEL PUNTO 03 FRACCIÓN A) DE LA SESIÓN 11 DE FECHA 18 DE OCTUBRE DEL 2022 DE LA COMISIÓN DE HACIENDA Y PRESUPUESTO, MISO QUE A LA LETRA DICE:

**3.- PUNTOS QUE INTEGRAN LAS FRACCIONES:**

- a) Intervenir con el Tesorero Municipal en la formulación del proyecto de Ley de Ingresos y el presupuesto de egresos del municipio.

**Asunto: Inicio de los trabajos para la elaboración del dictamen de la Iniciativa del PRESUPUESTO DE EGRESOS CLASIFICADOR POR OBJETO DEL GASTO Y FUENTE DE FINANCIAMIENTO Ente público de Formato presupuesto 2023 Ejercicio fiscal 2023)**

Se presenta ante los Consejeros las iniciativas de los diferentes directores de área en relación a la modificación del presupuesto de egresos para aplicar en el ejercicio fiscal 2023.

Se explica en lo particular los artículos y fracciones a modificar respecto del 2023, y se estima un presupuesto de egresos aproximado sobre los \$185,000,000.00 millones de pesos.

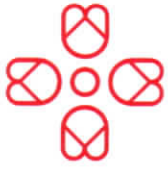
Entendiendo la importancia de ser creativos en el tema gasto para lograr los objetivos y asegurar la prestación de servicios públicos requeridos en el desarrollo municipal, es por ello que en relación a las alzas propuestas responden a los requerimientos de compra y su inflación.

Relación de proyectos en lo general

Acción	Inversión	Justificación
Parque lineal sobre el Rio Jalostotitlan a la altura del antiguo Carril.	\$1,000,000.00 millón	Aprovechamiento de espacios públicos y áreas de donación. Cauce del rio.
Remoción de plazas en zona centro	\$7,000,000.00 millones	Imagen urbana
Desazolve del vaso de la presa	\$\$1,000,000.00 millón	Aumento de almacenaje.

*Georgina Navarro*  
*Soledad Alvarez C*  
*Yamir*  
*J. Amador*  
*VS*





Pozo Jerusalén	\$2,000,000.00	Aumento de infraestructura en el abasto de agua.
----------------	----------------	--

Se analiza el posible aumento salarial, generando las siguientes propuestas:

Aumento general del 5%

Aumento en puesto de confianza el 3% y en el de base el 6%

Aumento en puesto de confianza el 3% y en el de base el 5%

Se presentaran las condiciones de costo en la próxima reunión de comisión.

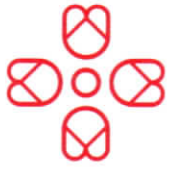
**Acuerdo: Se aprueba por unanimidad de los presentes. Se turne a Secretaria General como dictamen para su integración en el orden del día de la próxima reunión de Cabildo para su posible aprobación.**

*[Handwritten signatures and notes in blue ink on the right margin]*

Gobierno Municipal - www.jalostotitlan.gob.mx - @GobJalos

ACTO SEGUIDO EL PRESIDENTE MUNICIPAL C. JOSÉ ÁLVAREZ CAMPOS, ABRE EL PERIODO DE DISCUSIÓN EN DONDE SE ESCUCHAN TODOS LOS COMENTARIOS A FAVOR DE APROBAR LA RATIFICACIÓN DEL PUNTO NUMERO 03 FRACCIÓN A) DE LA SESIÓN 11 DE FECHA 18 DE OCTUBRE DEL 2022 DE LA COMISIÓN DE HACIENDA Y PRESUPUESTO DE JALOSTOTITLAN, JALISCO, 2021-2024, DE FECHA 18 DE OCTUBRE DEL 2022, UNA VEZ QUE DICHA COMISIÓN YA LA ESTUDIADO A FONDO, ENSEGUIDA EL PRESIDENTE MUNICIPAL C. JOSÉ ÁLVAREZ CAMPOS SOMETE A VOTACIÓN EL PRESENTE PUNTO, ARROJANDO EL SIGUIENTE ACUERDO: CON 10 (DIEZ) VOTOS SE AUTORIZA POR UNANIMIDAD DE LOS INTEGRANTES DEL PLENO EL RATIFICAR EL ACUERDO NUMERO PUNTO 03 FRACCIÓN A) DE LA SESIÓN 11 DE FECHA 18 DE OCTUBRE DEL 2022 DE LA COMISIÓN DE HACIENDA Y PRESUPUESTO DE JALOSTOTITLAN, JALISCO, 2021-2024, DE FECHA 18 DE OCTUBRE DEL 2022, EN LO QUE CONCIERNE A LA APROBACIÓN DE LOS INICIOS DE LOS TRABAJOS PARA LA ELABORACIÓN DEL DICTAMEN DE LA INICIATIVA DEL PRESUPUESTO DE EGRESOS PARA EL EJERCICIO FISCAL 2023.





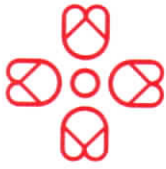
**4.- AUTORIZACION DEL AYUNTAMIENTO PARA DAR DE BAJA 84 LICENCIAS MUNICIPALES CON EL OBJETO DE ACTUALIZAR EL PADRÓN MUNICIPAL.**

-----EN EL USO DE LA VOZ EL PRESIDENTE MUNICIPAL C. JOSÉ ÁLVAREZ CAMPOS, LE CONCEDE LA PALABRA AL SECRETARIO GENERAL L.C.P. RAÚL SOTO RAMÍREZ EN EL CUAL HACE DEL CONOCIMIENTO DEL PLENO EL DICTAMEN QUE TURNA A ESTE AYUNTAMIENTO LA COMISIÓN TÉCNICA DE REGULARIZACIÓN DE GIROS DE CONTROL ESPECIAL DE FECHA 23 DE NOVIEMBRE DEL 2022, MISMO QUE CONCIERNE EN APROBAR EL DAR DE BAJA MÁS LICENCIAS MUNICIPALES INOPERANTES, CON EL OBJETO DE ACTUALIZAR EL PADRÓN MUNICIPAL, ACTO SEGUIDO EL PRESIDENTE MUNICIPAL C. JOSÉ ÁLVAREZ CAMPOS, ABRE EL PERIODO DE DISCUSIÓN EN DONDE SE ESCUCHAN TODOS LOS COMENTARIOS A FAVOR DE ACTUALIZAR EL PADRÓN DE LICENCIAS MUNICIPALES, YA QUE CON ESTAS ACCIONES SE PUEDE LOGRAR TENER UN MEJOR CONTROL PARA EFECTOS DE LA RECAUDACIÓN MUNICIPAL, ENSEGUIDA EL PRESIDENTE MUNICIPAL C. JOSÉ ÁLVAREZ CAMPOS SOMETE A VOTACIÓN EL PRESENTE PUNTO, ARROJANDO EL SIGUIENTE ACUERDO, CON 10 (DIEZ) VOTOS A FAVOR SE AUTORIZA POR UNANIMIDAD DE LOS INTEGRANTES PRESENTES DEL PLENO, EL DAR DE BAJA 84 LICENCIAS MUNICIPALES QUE A CONTINUACIÓN SE ENLISTAN, ESTO CON EL OBJETO DE ACTUALIZAR EL PADRÓN MUNICIPAL:

*Handwritten notes and signatures:*  
 - Top right: Signature  
 - Middle right: "Ocosingo Reverso"  
 - Middle right: "Ramón" (signature)  
 - Middle right: "672 Mplg" (signature)  
 - Bottom right: "José Álvarez" (signature)  
 - Bottom right: "JS" (signature)

NO.	NUMERO LICENCIA	CONTRIBUYENTE	DOMICILIO	GIRO	ULTIM O PAGO	OBSERVACIONES
1	000000091	ALVAREZ KARINA ALVAREZ	RAMON NO.138 CORONA	ESTETICA	2017	SIN ACTIVIDAD COMERCIAL
2	0000000125	ANDRADE MIRAMONTES FRANCISCO	GONZALEZ HERMOSILLO NO.62 A	PALETERIA	2007	SE DUPL. 3874 MA. GPE. CAST. IÑI. HERMOSILLO 62-B
3	0000000209	CADENA COMERCIAL OXXO, S.A. DE C.V.	C. RAMON CORONA NO.62.	ANUNCIO 209	2020	SE EXPIDIO COMO ANUENCIA, NO EXISTE
4	0000000313	CUEVAS MORENO JOSE DE JESUS	RAMON NO.104 CORONA	SERVICIO DE PAQUETERIA "BAJA"	2010	SIN ACTIVIDAD COMERCIAL
5	0000000435		PROL. CORONA RAMON	ALMACEN DE TELAS	2019	NO SE ENCONTRO EL DOMICILIO S/NOMBRE
6	0000000436		PROL. CORONA RAMON	DEPOSITO DE DISTRIBUCION DE REFRESCOS	2020	REQ. 0200000075 SIN NOMBRE, DOMICILIO Y ANUNCIO
7	0000000436		PROL. CORONA RAMON	ANUNCIO 436	2020	NO SE ENCO. DOMICILIO, NI ANUNCIO S/NOMRE
8	0000000530	FRIAS MARTIN BENAVIDEZ	RANCHO MARTHA S/N SANTA	TENDEJON VENTA CERVEZA ENVASE CERRADO	2019	NO SE ENCO. DOMICILIO, INCONGRUENCIA CUOTA
9	0000000692	GONZALEZ ORTIZ JOSE ANTONIO	CADADA DE GOMEZ NO.2	LONCHERIA (VENTA) DE	2010	SIN ACTIVIDAD COMERCIAL NO SE UBIC. EL DOMICILIO

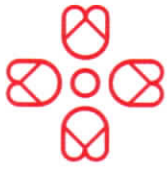




				ALIMENTOS)		
10	000000734	GONZALEZ REYNOSO ELVIRA.	GONZALEZ HERMOSILLO NO. 67 LOC. 2	CONSULTORIO MEDICO DE NUTRICION.	2010	SIN ACTIVIDAD COMERCIAL (MAYRA JMZ)
11	000000780	GUTIERREZ ALVAREZ TERESA DE JESUS	16 DE SEPTIEMBRE NO.100	SERVICIO DE PERFORACIONES DE POZOS	2019	(JALOS-SAN JUAN) SIN ACTIVIDAD COMERCIAL
12	000000802	GUTIERREZ GARCIA MARCELINO	RAMON CORONA ESQ. NICOLAS BRAVO NO.106	TENDEJON	2014	SIN ACTIVIDAD COMERCIAL
13	000000888	GUTIERREZ RAMIREZ MARIA ARACELI	GLEZ. HERMOSILLO NO.107	TENDEJON	2008	SIN ACTIVIDAD COMERCIAL
14	000000907	PEREZ GUTIERREZ MARIA FABIOLA	ZARAGOZA 25 B	ESTETICA	2019	MUERTE TITULAR HAY VENTA DE ROPA
15	000000920	GUTIERREZ SANTILLAN NANCY GUADALUPE	GONZALEZ HERMOSILLO NO.65-A	VENTA DE DULCES NEVERIA	2012	SIN ACTIVIDAD COMERCIAL
16	000000925	GUTIERREZ VIVEROS VERONICA	RAMON CORONA NO.47	SALA DE COSMETOLOGIA	2013	SIN ACTIVIDAD COMERCIAL
17	000000928	HECTOR JAIME PADILLA MERCADO	RAMON CORONA NO.162	MUEBLERIA	2009	NO EXISTE
18	000000965	INSTITUTO GUADALUPE VICTORIA	GUADALUPE NO.57	JARDIN DE NIDOS	2010	SE ENCUENTA UNIFICADA CON LA NO. 968
19	000000966	INSTITUTO GUADALUPE VICTORIA	GUADALUPE NO.57	EDUCACION PRIMARIA.	2010	SE ENCUENTA UNIFICADA CON LA NO. 968
20	000000967	INSTITUTO GUADALUPE VICTORIA	GUADALUPE NO.57	EDUCACION SECUNDARIA.	2010	SE ENCUENTA UNIFICADA CON LA NO. 968
21	000001006	JIMENEZ GONZALEZ MARIA DEL CARMEN	PEDRO ESQUEDA NO.73	MINISUPER CON VTA .DE LICOR EN ENVASE CERRADO	2009	DUP. 1005 MISMOS DATOS FISCALES
22	000001031	JIMENEZ PADILLA JUAN PABLO	GONZALEZ HERMOSILLO NO.67	CIVER CAFE	2008	SIN ACTIVIDAD COMERCIAL
23	000001266	MARTINEZ CERVANTES JOSE DE JESUS	EL MAYORAL	RESTAURANT BAR	2019	NO SE UBICO DOMICILIO INCONGRUENCIA CUOTA
24	000001314	MENA GONZALEZ FRANCISCO JAVIER	RAMON CORONA 5.C	DECORACION	2021	ALAIN RAMIREZ SIN ACTIVIDAD COMERCIAL
25	000001338	MERCADO PEREZ RUBEN	RANCHO SANTA ISABEL	TENDEJON CON VENTA DE CERVEZA EN ENVASE CERRADO	2019	SIN ACTIVIDAD COMERCIAL INCONGRUENCIA CUOTA
26	000001550	PADILLA MERCADO HECTOR JAIME	RAMON CORONA NO.122	MUEBLERIA	2019	SE DUPLICA LAS LICENCIAS CON MISMO GIRO
27	000001575	PADILLA ROMO ERICA LISETH	GONZALEZ HERMOSILLO NO.43	ZAPATERIA	2010	SIN ACTIVIDAD COMERCIAL
28	000001607	PEREZ AGUIRRE FERNANDO.	PASTORES EN EL MAYORAL. NO.24	TENDEJON CON VENTA DE CERVEZA EN ENVASE CERRADO.	2013	NO SE ECONDRO DOMICILIO 9 AÑOS DE ADEUDO
29	000001835	RAMIREZ ROMO JUAN	CALZADA MIGUEL NO. 160 SAN	RESTAURANTE CON VENTA DE CERVEZA SOLO	2021	FALLECIO, SE DUPLICA CON LA NO. 1221 MISMO DATOS

*Handwritten notes and signatures:*  
 600 1761 M Reynoso  
 Jose Alvarez c.  
 [Signatures]



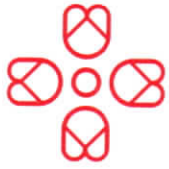


*Georgino Reynoso*

				CON ALIMENTOS		
30	0000001866	RAMOS CESAR EMILIA ALEJANDRA	GUADALUPE NO.17	ESTETICA	2019	NO SE UBICO DOMICILIO ALAIN RAMIREZ
31	0000001931	REYNOSO PADILLA MANUEL	MERCADO MUNICIPAL NO. SN	TIENDA DE ROPA	2016	SIN ACTIVIDAD COMERCIAL
32	0000001932	REYNOSO PADILLA MANUEL	MERCADO MUNICIPAL	TENDEJON CON VENTA DE CERVEZA Y BEBIDAS ALCOHOLICAS	2015	SIN ACTIVIDAD COMERCIAL
33	0000001933	REYNOSO PADILLA MARIA EMA	INTERIOR DEL MERCADO MUNICIPAL - PLANTA BAJA NO. SN	VENTA DE CEREALES LA ABEJA.	2016	SIN ACTIVIDAD COMERCIAL
34	0000002112	ROMO ROMO GUADALUPE	MERCADO MUNICIPAL NO. SN	CARNICERIA	2011	SIN ACTIVIDAD COMERCIAL
35	0000002118	ROMO ROMO J.JESUS	MERCADO MUNICIPAL NO. SN	CARNICERIA	2009	SIN ACTIVIDAD COMERCIAL
36	0000002161	RUEZGA GUTIERREZ LUIS ALFONSO	HIDALGO NO.10	TRENESITO TURISTICO INFANTIL	2010	NO LO TRABAJA DESDE EL 2011
37	0000002185	SALCEDO ACEVES ROGELIO	RAMON CORONA NO.53	COMPRA-VENTA DE APARATOS CELULARES	2019	SIN ACTIVIDAD COMERCIAL
38	0000002206	SANCHEZ MUÑOZ JUAN FRANCISCO	GONZALEZ HERMOSILLO NO.67 A	VENTA DE SUPLEMENTOS ALIMENTICIOS	2012	SIN ACTIVIDAD COMERCIAL
39	0000002219	SANDOVAL PEREZ ELPIDO	GONZALEZ HERMOSILLO NO.107	TALLER DE TAPICERIA	2008	SIN ACTIVIDAD COMERCIAL
40	0000002256	SILVA CELIS CARLOS ALEJANDRO	CORONA NO.20 LOCAL 8	COMPRA VENTA DE FORRAJE	2020	SIN ACTIVIDAD COMERCIAL
41	0000002322	TOSTADO GUTIERREZ ARTURO	RAMON CORONA NO.163	TALLER MECANICO CON VENTA DE REFACCIONES	2019	SIN ACTIVIDAD COMERCIAL
42	0000002465	DELGADILLO HERMOSILLO OSCAR.	RAMON CORONA NO.153	COMIDA RAPIDA. MEXICO-AMERICANA	2012	SIN ACTIVIDAD COMERCIAL
43	0000002501	DE LUNA MATA CLAUDIA VERENICE	RAMON CORONA NO.195B.	ORDEDADORAS DE LUNA.	2019	SIN ACTIVIDAD COMERCIAL
44	0000002564	CHAVEZ GUTIERREZ SERGIO.	RAMON CORONA NO.177	LONCHERIA	2012	SIN ACTIVIDAD COMERCIAL
45	0000002568	PADILLA VAZQUEZ OSCAR	16 DE SEPTIEMBRE NO. 70-A	DETALLADO DE AUTOS-LAVADO DE MUEBLES	2011	(MUEBLERIA) SIN ACTIVIDAD COMERCIAL
46	0000002717	ROSALES GUTIERREZ VERONICA DEL ROCIO.	RAMON CORONA NO.83	FERRETERIA HO-MART.	2011	SIN ACTIVIDAD COMERCIAL
47	0000002795	BASURTO VERA FERNANDO.	RANCHO EL PEDON.	LONCHERIA Y ABARROTES CON VTA CERVEZA PARA LLEVAR	2014	SIN ACTIVIDAD COMERCIAL, NO SE UBIC. DOMICILIO
48	0000002822	GUTIERREZ REYNOSO JUAN MANUEL	GONZALEZ HERMOSILLO INTERIOR NO. 67	BAZAR "GUTREY"	2012	SIN ACTIVIDAD COMERCIAL

*Maldy*  
*672*  
*Alvarez C*





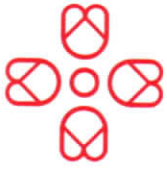
49	0000002930	DURAN ZEPEDA ALEJANDRA	C. RAMON CORONA NO.3	DESPACHO CONTABLE	2015	SIN ACTIVIDAD COMERCIAL
50	0000002931	REYES VALENZUELA JAIME	C. RAMON CORONA NO.4	QUIROPRACTICO	2015	SIN ACTIVIDAD COMERCIAL
51	0000002952	PAVIA LEDEZMA RODOLFO MICHEL	RAMON CORONA NO.205	VENTA DE CELULARES SUC. QUEZADA LIMON No. 68 JALOSTOTITLAN JAL	2013	SIN ACTIVIDAD COMERCIAL
52	0000002952	PAVIA LEDEZMA RODOLFO MICHEL	RAMON CORONA NO.205	ANUNCIO 2952	2020	SIN ACTIVIDAD COMERCIAL
53	0000002956	PAVIA LEDEZMA RODOLFO MICHEL	RAMON CORONA NO.205-B	IMPRESA	2012	SIN ACTIVIDAD COMERCIAL
54	0000002962	TERAN SAUCEDO JOSE MANUEL	HERMOSILLO NO.67 A	CIBER- CAFE	2013	SIN ACTIVIDAD COMERCIAL
55	0000002968				2019	NO CUANTA CON DATOS FISCALES
56	0000002971	MARTINEZ DE JESUS DELFINO	RAMON CORONA NO.61	TIENDA DE ROPA	2013	SIN ACTIVIDAD COMERCIAL
57	0000002972	RUIZ LOPEZ NORMA ANGELICA	GONZALEZ HERMOSILLO NO.54	CLUB DE NUTRICION	2017	SIN ACTIVIDAD COMERCIAL CAMB. DOM. CUAUHEMOC
58	0000002974	HERNANDEZ JAUREGUI VICTOR	GONZALEZ HERMOSILLO NO.68	VENTA DE COSMETICOS	2013	SIN ACTIVIDAD COMERCIAL REQ. DEL ANUNCIO
59	0000002974	HERNANDEZ JAUREGUI VICTOR	GONZALEZ HERMOSILLO NO.68	ANUNCIO 2974	2013	SIN ACTIVIDAD COMERCIAL
60	0000002975	VAZQUEZ OROZCO JUANA DEL CARMEN	RAMON CORONA NO.5A	LONCHERIA	2014	SIN ACTIVIDAD COMERCIAL
61	0000002976	ROMO ZAMARRIPA CESAR	PROL. RAMON CORONA No: 212 A	VENTA DE MARISCOS CERVEZA ACOMPANADA DE ALIMENTOS	2021	SIN ACTIVIDAD COMERCIAL
62	0000002981	PADILLA GONZALEZ MARIA CONCEPCION	RAMON CORONA NO.76	BAZAR	2014	SIN ACTIVIDAD COMERCIAL
63	0000002987		RAMON CORONA NO.5 B	TIENDA DE ROPA	2013	ALAIN RAMIREZ SIN ACT. COM. NI NOMBRE CONT.
64	0000002993	MARTINEZ MENA JESUS	16 DE SEPTIEMBRE N 70	TENDEJON CON VENTA DE CERVEZA EN EMBASE CERRADO SOLO PARA LLEVAR	2015	SIN ACTIVIDAD COMERCIAL
65	0000002996	GONZALEZ ROMO SALVADOR	C. RAMON CORONA NO.17	VENTA DE NIEVE DE GARRAFA	2014	SIN ACTIVIDAD COMERCIAL
66	0000003005	ORNELAS ROMO ROBERTO	RANCHO EL PEBON SN	TENDEJON CON VENTA DE CERVEZA EN ENVASE CERRADO SOLO PARA LLEVAR	2015	SIN ACTIVIDAD COMERCIAL NO SE UBICO DOMICILIO
67	0000003018	RABAGO MERCADO JAIME ALEJANDRO	CARR. A JALOS - SAN JUA NO.1	COMPRA VENTA DE GRANOS Y SEMILLAS	2014	SE DUP. CON LA NO. 3940 EN GLEZ. HERMOSOLLO #7
68	0000003038	AVILA CHAVEZ	GUADALUPE NO.24 B	CONSULTORIO	2015	SE REBICO A RAMON CORONA



*Handwritten notes and signatures:*

MSB  
2021  
E ORZ  
Y am...  
GARRON RINOSO  
Jose Alvarez C  
US





**JALOSTOTITLÁN**  
**GOBIERNO MUNICIPAL**

CONSTRUYENDO EL FUTURO  
2021 - 2024

**ACTA XXXVI**

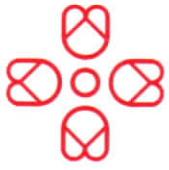
González Hermosillo 64  
CP 47120 Jalostotitlán, Jalisco  
**T 431 746 4500**

		ALBERTO DE JESUS		MEDICO		
69	0000003051	MUDOZ RAMIREZ MARIA MAGDALENA	RAMON CORONA NO.72	VENTA POR CATALOGO	2015	SIN ACTIVIDAD COMERCIAL
70	0000003131	PLASCENCIA CORNEJO MARTIN	GONZALEZ HERMOSILLO NO.136	BOTANAS	2014	SIN ACTIVIDAD COMERCIAL
71	0000003388	RAMIREZ REYNOSO RAQUEL	INTERIOR DEL MERCADO MUNICIPAL- PLANTA BAJA NO. SN	ALIMENTOS EMBASADOS Y ENLATADOS	2020	SIN ACTIVIDAD COMERCIAL
72	0000003396	ROMO GONZALEZ OSCAR GUADALUPE	MERCADO MUNICIPAL INTERIOR NO. 16 NO.16	CARNICERIA	2015	SIN ACTIVIDAD COMERCIAL
73	0000003410	ROMERO ROMO ALEJANDRO	GONZALEZ HERMOSILLO No. 173 INT. 2 NO.2	HERRERIA	2016	SIN ACTIVIDAD COMERCIAL
74	0000003453	MUDOZ PADILLA JESSICA	GUADALUPE NO. 26 NO.26	ANUNCIO 3453	2016	NO SE UBICO ESTBL. INCONGRUENCIA EN COBRO
75	0000003460	REYNOSO REYNOSO FELIPE DE JESUS	GUADALUPE NO. 14 14	ABARROTE, CREMERIA, CARNICERIA, FRUTERIA BEBIDAS ALCOHOLICAS PARA LLEVAR	2019	SE DUP. CON LA NO. 1367 LA LIEBRE ERNESTO MO. AL.
76	0000003475	GUTIERREZ REYNOSO ALEXIS NAPOLEON	GONZALEZ HERMOSILLO No. 62C NO.62C	BADOS PUBLICOS Y ESTACIONAMIENTO	2018	SE DUP. CON LA 3874 MA. GPE. CAST. IÑI. PALETE Y BA.
77	0000003528	GUTIERREZ RAMIREZ ROSA ERENDIRA	RAMON CORONA NO.11 NO.11	ESTETICA	2021	SIN ACTIVIDAD COMERCIAL
78	0000003563	GOMEZ QUEZADA EUCEVIO	RANCHO VIEJO NO.19 NO.19	TENDEJON CON VENTA DE CERVEZA EN ENVAS E CERRADO SOLO PARA LLEVAR	2017	SIN ACTIVIDAD COMERCIAL (FAMILIAR) CRIMEN
79	0000003617	GONZALEZ AGUIRRE MAURICIO	PEDRO ESQUEDA NO.25	LICORERIA	2017	SE DUPLICA CON LIC. 3245 VIGENTE CON GIRO CORR.
80	0000003693	ROSAS HURTADO FERNANDO	RAMON CORONA NO.46 NO.46	TIENDA DE ROPA	2018	SIN ACTIVIDAD COMERCIAL
81	0000003808	REYNOSO MERCADO PATRICIO ALONSO	LIBRAMIENTO NO. 125	RECICLAJE	2021	SIN ACTIVIDAD COMERCIAL (GIBRAN REYNOSO)
82	0000003809	MARTINEZ GUTIERREZ ANDREA	RAMON CORONA NO.1	CONSULTORIO DENTAL	2021	SIN ACTIVIDAD COMERCIAL
83	0000003821	MORALES SAUCEDO EDGAR	RAMON CORONA #1	TORTAS AHOAGADAS	2019	SIN ACTIVIDAD COMERCIAL
84	0000004045	GONZALEZ GONZALEZ FRANCISCO JAVIER	RAMON CORONA Colonia: CENTRO 149 A	TALLER MECANICO CON VENTA DE REFACCIONES	2021	SIN ACTIVIDAD COMERCIAL

Gobierno Municipal - www.jalostotitlan.gob.mx - @CobJalos



*[Handwritten signatures and notes in blue ink on the right side of the page, including names like 'Jose Alvarez C' and 'Gobernador Hermoso']*



**5.-AUTORIZACION DEL AYUNTAMIENTO PARA LA RATIFICACIÓN DEL PUNTO NUMERO 06 INCISOS A), B) Y C) DEL ACTA NUMERO 29 DE LA COMISIÓN TÉCNICA DE PLANEACIÓN Y DESARROLLO URBANO.**

---EN EL USO DE LA VOZ EL PRESIDENTE MUNICIPAL C. JOSÉ ÁLVAREZ CAMPOS LE CONCEDE LA PALABRA AL JEFE DEL CATASTRO LIC. ALFREDO RAMÍREZ LÓPEZ, EL CUAL DA UNA EXPLICACIÓN DEL PUNTO NUMERO 06 INCISOS A), B) Y C) DEL ACTA NUMERO 29 DE LA COMISIÓN TÉCNICA DE PLANEACIÓN Y DESARROLLO URBANO, YA QUE EN LOS ÚLTIMOS AÑOS SE HA VENIDO REALIZANDO UNA PRACTICA EXCESIVA DE PARTE DE LOS DESARROLLADORES URBANÍSTICOS DENTRO DEL MUNICIPIO, EN LO QUE CONCIERNE QUE LOS PROPIETARIOS DE LOS FRACCIONAMIENTOS LLAMADOS "LOMAS DE LAS CAÑADAS" Y EL DE "PROLONGACIÓN LAGO DEL SOL", HAN SOLICITADO DEMASIADOS PERMISOS DE SUBDIVISIONES PARA SUS FRACCIONAMIENTOS, SIENDO QUE ESTOS DESARROLLOS SE ENCUENTRAN REGISTRADOS COMO FRACCIONAMIENTOS ANTE LAS DEBIDAS AUTORIDADES MUNICIPALES Y REGISTRALES, ASÍ COMO EL ÚLTIMO DE ELLOS, ADEMÁS DE TENER OBLIGACIONES VIGENTES POR CUMPLIR A FAVOR DE LOS GOBIERNOS MUNICIPALES Y ESTATALES, ASÍ COMO ANTE LA AUDITORIA SUPERIOR DEL ESTADO DE JALISCO, ES POR ELLO QUE ESTE TEMA SE PROPUSO Y SE APROBÓ EN LA SESIÓN NUMERO 29 DE FECHA DE 16 DE NOVIEMBRE DEL 2022 EN EL PUNTO SEXTO DE LA COMISIÓN TÉCNICA DE PLANEACIÓN Y DESARROLLO URBANO MUNICIPAL, EN EL QUE SE APROBÓ NO OTORGAR MÁS PERMISOS DE SUBDIVISIÓN A LOS SEÑALAMIENTOS HUMANOS DENOMINADOS "LOMAS DE LA CAÑADA" Y "PROLONGACIÓN LAGO DEL SOL", TAL Y COMO QUEDA DE LA SIGUIENTE MANERA:

**6- Asuntos Generales**

- a) Se presenta la audiencia por parte de los C.C. **JOSE REYNOSO JIMENEZ Y MARTA GONZÁLEZ GONZALEZ**, el primero de ellos, como Representante Legal; y la segunda, como Accionista, de la Persona Moral denominada "**BIENES INMUEBLES JALOS S.A. DE C.V.**", a fin de solicitar la regularización por conducto de subdivisiones, respecto a Fracción del Predio del cual, son Co - Propietarios, con las medidas y linderos que se desprenden del Levantamiento Topográfico, el cual, se agrega a los Anexos de la presente.

Se generan las siguientes indicaciones:

- A).- Los servicios de Red de Agua y Alcantarillado, así como Alumbrado Público, Concreto en Machuelo y Arrollo de la Calle, será por cuenta de los

*[Handwritten signature]*

*Méjor*

*29 de*

*de*

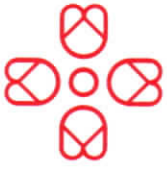
*[Handwritten signature]*

*Y ammmmm*

*Occurme Nuevo*

*[Handwritten signature]*  
*[Handwritten signature]*





Co – Propietarios de dicho Polígono, que se pretende regularizar. Cumpliendo con la presentación del Proyecto de Subdivisiones, así como los Levantamientos Topográficos, elaborados por Perito Autorizado por el Ayuntamiento de Jalostotitlán, Jalisco, así mismo, se hace del conocimiento de los peticionarios, que dicha Autorización, **CAUSARÁ PAGO DE DERECHOS**, en favor del Municipio, la cual, será dada por conducto del Jefe de Catastro y Ordenamiento Territorial, mismo que deberá ser liquidado a más tardar, el día 15 de **DICIEMBRE** del año en curso, en virtud del cierre del Ejercicio Fiscal 2022.-

**ACUERDO:** Se **APRUEBA** por **MAYORÍA** de los Consejeros presentes, la solicitud de subdivisión, respecto de 07 Siete Fracciones, mismas que se encuentran dentro del Polígono, propiedad de los antes mencionados. Así mismo, al **CUMPLIR** la presente Comisión con lo solicitado por los **C.C. JOSE REYNOSO JIMENEZ Y MARTA GONZÁLEZ GONZALEZ**, expresando los motivos de la solicitud, argumentando que han abandonado la Sociedad de la Empresa denominada **"BIENES INMUEBLES JALOS S.A. DE C.V."**.

- b) Se presenta la audiencia por parte del **C. JOSE REYNOSO JIMENEZ**, a fin de solicitar, la Autorización de 02 Dos Subdivisiones, ubicadas en la calle **"LAGO SUPERIOR"**, dentro del Asentamiento Humano denominado **"PROLONGACIÓN LAGO DEL SOL"**, propiedad del antes mencionado, en copropiedad. Argumentando la necesidad de dichos permisos, en virtud de que se llevaron a cabo las ventas de los mismos, a particulares, buscando el petionario, cumplir con la obligación contraída con sus compradores.

Se generan las siguientes indicaciones:

**A).-** Los servicios de Red de Agua y Alcantarillado, así como Alumbrado Público, Concreto en Machuelo y Arrollo de la Calle, será por cuenta de los Co – Propietarios de Asentamiento Humano, así mismo, se hace reiterativo al petionario, que dicha Autorización, **CAUSARÁ PAGO DE DERECHOS**, en favor del Municipio, la cual, será dada por conducto del Jefe de Catastro y Ordenamiento Territorial, una vez que se complete el expediente relativo,

**ACUERDO:** Se **APRUEBA** por **MAYORÍA** de los Consejeros presentes, la solicitud de subdivisión

Tomando los anteriores puntos resolutivos, respecto a los Incisos **A)** y **B)**, se toman de conformidad con lo dispuesto por los artículos 111 y 113 de la Ley General de Asentamientos Humanos, Ordenamiento Territorial y Desarrollo Urbano, los cuales, a la letra dicen:

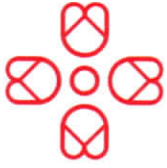
**Artículo 111.** Serán de nulidad los actos, convenios y contratos relativos a la propiedad o cualquier otro derecho relacionado con la utilización de áreas y predios que:

**I.** Contravengan las disposiciones de los planes o programas de Desarrollo Urbano en cualquiera de sus modalidades, así como a las Provisiones, Usos de suelo,

Georgina Reynoso

Jose A. Narez C.





*Reservas o Destinos que establezcan;*

**II.** No contengan las inserciones relacionadas con las autorizaciones, licencias o permisos para la Acción Urbanística que proceda, y

**III.** Los actos jurídicos de traslación de dominio que se realicen sin respetar el derecho de preferencia a que se refiere el artículo 84 de esta Ley.

La nulidad a que se refiere este artículo, será declarada por las autoridades competentes. Dicha nulidad podrá ser solicitada por la instancia de procuración de justicia mediante el ejercicio de la denuncia popular o a través de los procedimientos administrativos regulados en la legislación local.

**Artículo 113.** No surtirán efectos los permisos, autorizaciones o licencias que contravengan lo establecido en los planes o programas de Desarrollo Urbano.

No podrá inscribirse ningún acto, convenio, contrato o afectación en los registros públicos de la propiedad o en los catastros, que no se ajuste a lo dispuesto en la legislación de Desarrollo Urbano y en los planes o programas aplicables en la materia.

Los certificados parcelarios otorgados por el Registro Agrario Nacional o cualquier otro derecho relacionado con la utilización de predios de ejidos o comunidades, deberán contener las cláusulas relativas a la utilización de áreas y predios establecidos en los planes o programas de Desarrollo Urbano vigentes y aplicables a la zona respectiva.

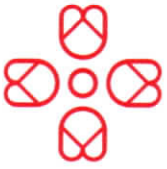
- c) Se presenta la audiencia por parte del C. **JOSE ASUNCIÓN LOPEZ RAMIREZ**, quien asiste ante la presente Comisión, en compañía del LIC. **ENRIQUE LOPEZ CAMPOS**, a fin de solicitar, la Autorización de 01 Una Subdivisión, para la regularización de un predio, ubicado en la calle "LAGO VICTORIA", dentro del Asentamiento Humano denominado "PROLONGACIÓN LAGO DEL SOL", propiedad del C. **LUIS ENRIQUE REYNOSO JIMENEZ Y CO - PROPIETARIOS**, acreditando su petición, con el Contrato de Compraventa, suscrito por el peticionario y el antes mencionado, otorgado en el año **2006 DOS MIL SEIS**, así como acompañar Permisos de Construcción y Número Oficial, otorgados por el Gobierno Municipal de Jalostotitlán. Así como al expresar los pagos que ha hecho, en favor del Desarrollo Urbanístico, en el cual, se encuentra el predio a regularizar. Razón por la cual, los Consejeros presentes, realizan el siguiente:

**ACUERDO:** Se **APRUEBA** por **MAYORÍA** de los Consejeros presentes, la solicitud de Subdivisión, respecto del predio a regularizar, descrito en el párrafo que antecede. Lo anterior, en virtud de que el peticionario acreditó el cumplimiento de sus obligaciones contraídas hacia con el Vendedor, siendo el antes mencionado, omiso en formalizar en Escritura Pública, la Compraventa que dio origen al presente Acuerdo.-

Lo anterior, de conformidad con lo dispuesto por los artículos 111 y 113 de la Ley General de Asentamientos Humanos, Ordenamiento Territorial y Desarrollo Urbano, mismos que se citaron en los párrafos que anteceden, así como con los artículos 1871, 1879, 1880, 1882 y demás relativos y aplicables, del Código Civil Vigente del Estado de Jalisco, los cuales, a la letra dicen:

Handwritten signatures and notes on the right side of the page, including the name "Georgina Reynoso" and other illegible signatures.





**Artículo 1871.-** El vendedor está obligado a:

- I. Entregar al comprador el bien vendido;
- II. Garantizar las calidades del bien vendido;
- III. Prestar el saneamiento para el caso de evicción;
- IV. Garantizar una posesión útil al comprador;

V. Custodiar el bien en calidad de depositario, desde que celebre el contrato de compraventa hasta la entrega del bien vendido; y

Garantizar una posesión pacífica del comprador contra perturbaciones jurídicas de terceros

**Artículo 1879.-** El vendedor debe entregar el bien vendido en el estado en que se hallaba al perfeccionarse el contrato.

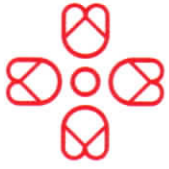
**Artículo 1880.-** Debe también el vendedor entregar todos los frutos producidos desde que se perfeccione la venta y los rendimientos, acciones y demás documentación relativa al bien.

**Artículo 1882.-** La entrega del bien vendido debe hacerse en el lugar convenido, y si no hubiere lugar designado en el contrato, en el lugar en que se encontraba el bien en la época en que se vendió

En ese mismo orden de ideas, respecto a los **ACUERDOS** tomados, de lo peticionados en los **INCISOS A) B) Y C)**, la presente Comisión Técnica de Planeación y Desarrollo Urbano Municipal Administración 2021 – 2024, toma la determinación, de: **NO OTORGAR MÁS PERMISOS DE SUBDIVISIÓN, A LOS ASENTAMIENTOS HUMANOS DENOMINADOS "LOMAS DE LA CAÑADA" Y "PROLONGACIÓN LAGO DEL SOL"**, lo anterior, en virtud de encontrarse registrados como Fraccionamientos, ante las Autoridades Municipales y Registrales, así como el último de ellos, tener obligaciones vigentes por cumplir, a favor de los Gobiernos Municipales y Estatales, así como ante la Auditoría Superior del Estado de Jalisco, por lo que a partir de la firma de la presente Acta, todo trámite y solicitud de dichos Desarrollos Urbanísticos, deberán de seguir lo previsto por la Ley General de Asentamientos Humanos, Ordenamiento Territorial y Desarrollo Urbano, así como lo dispuesto en el Código Urbano del Estado de Jalisco, respecto a las reglas y procedimientos, que rigen a dichas figuras urbanísticas. Turnando la presente determinación, al CABILDO MUNICIPAL, para que sea

*Geovani Rosendo*  
*R. E. Ote*  
*José Álvarez*  
*U.S.L.*





RATIFICADO en todos y cada uno de los puntos señalados, por los miembros del mismo.

- d) Se presentan los vecinos de **LA PRESA**, con la finalidad de obtener el presupuesto, para la incorporación de los Servicios Públicos Municipales, a dicho predio, para consecuentemente, obtener la regularización del mismo. Siendo turnado dicho punto, al Área de Obras Públicas, obteniendo por la **MAYORÍA** de los Consejeros presentes, el visto bueno, de comenzar los trabajos pertinentes, para el año 2023. Lo anterior, en virtud de que el presente Ejercicio Fiscal está por terminar; y no se tiene la exactitud de los costos, respecto al Material de Construcción.-

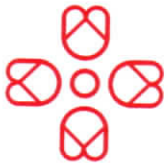
ACTO SEGUIDO EL PRESIDENTE MUNICIPAL C. JOSÉ ÁLVAREZ CAMPOS, ABRE EL PERIODO DE DISCUSIÓN EN DONDE SE ESCUCHAN TODOS LOS COMENTARIOS A FAVOR DE APROBAR LA RATIFICACIÓN DEL PUNTO NUMERO 06 INCISOS A), B) Y C) DEL ACTA NUMERO 29 DE LA COMISIÓN TÉCNICA DE PLANEACIÓN Y DESARROLLO URBANO DE JALOSTOTITLAN, JALISCO, 2021-2024, DE FECHA 16 DE NOVIEMBRE DEL 2022, UNA VEZ QUE DICHA COMISIÓN YA LA ESTUDIADO A FONDO, ENSEGUIDA EL PRESIDENTE MUNICIPAL C. JOSÉ ÁLVAREZ CAMPOS SOMETE A VOTACIÓN EL PRESENTE PUNTO, ARROJANDO EL SIGUIENTE ACUERDO: CON 10 (DIEZ) VOTOS SE AUTORIZA POR UNANIMIDAD DE LOS INTEGRANTES PRESENTES DEL PLENO EL RATIFICAR EL CONTENIDO DEL ACUERDO NUMERO 06 INCISOS A), B) Y C) DEL ACTA NUMERO 29 DE LA COMISIÓN TÉCNICA DE PLANEACIÓN Y DESARROLLO URBANO DE JALOSTOTITLAN, JALISCO, 2021-2024, DE FECHA 16 DE NOVIEMBRE DEL 2022, TAL Y COMO SE DESCRIBIÓ EN EL RECUADRO ANTES AQUÍ MENCIONADO.

**6.-ANALISIS, DISCUSIÓN Y EN SU CASO LA APROBACIÓN DE LA CONSTITUCIÓN DE RÉGIMEN DE PROPIEDAD DE CONDOMINIO RESPECTO A LA FINCA URBANA MARCADA CON EL NUMERO 43 DE LA CALLE HIDALGO ESQUINA CON CALLE IGNACIO ZARAGOZA, COLONIA CENTRO, QUE SOLICITAN LOS CIUDADANOS JOSE DE JESUS REYNOSO PADILLA TAMBIEN CONOCIDO J. JESUS REYNOSO PADILLA, ASI COMO TAMBIEN RENE, MARIA RUBI, RODRIGO, ROBERTO ALEJANDRO Y J RENATO TODOS DE APELLIDOS REYNOSO GONZALEZ.**

-----EN EL USO DE LA VOZ EL PRESIDENTE MUNICIPAL C. JOSÉ ÁLVAREZ CAMPOS HACE DEL CONOCIMIENTO DEL PLENO UNA SOLICITUD DE PARTE DEL CIUDADANO ROBERTO ALEJANDRO REYNOSO GONZÁLEZ EN SU CARÁCTER DE ALBACEA DENTRO DEL JUICIO SUCESORIO ACUMULADO TESTAMENTARIO E INTESTAMENTARIO A BIENES DE LA C. MARÍA DOLORES Y/O MA. DOLORES GONZÁLEZ GÓMEZ Y EN REPRESENTACIÓN DE SU PADRE **J. JESUS REYNOSO PADILLA** Y HERMANOS DE NOMBRES **RENE, MARIA RUBI, RODRIGO Y J**

*Handwritten signatures and notes in blue ink:*  
 - Top right: [Signature]  
 - Middle right: [Signature]  
 - Middle right: *Georgina Russo*  
 - Middle right: *Edgar M. M. M.*  
 - Middle right: *Edgar*  
 - Bottom right: *José Álvarez*  
 - Bottom right: *[Signature]*  
 - Bottom right: *[Signature]*





**RENATO TODOS DE APELLIDOS REYNOSO GONZALEZ**, EN DONDE SOLICITAN LA DEBIDA AUTORIZACIÓN PARA AFECTAR EL RÉGIMEN DE PROPIEDAD EN CONDOMINIO REFERENTE A LA FINCA URBANA MARCADA CON EL NÚMERO 43 DE LA CALLE HIDALGO ESQUINA CON CALLE IGNACIO ZARAGOZA, COLONIA CENTRO, EN ESTE MUNICIPIO, CON UNA SUPERFICIE SEGÚN ESCRITURA PÚBLICA DE 233.00 M2 Y SEGÚN LEVANTAMIENTO TOPOGRÁFICO ACTUAL DE 238.92 M2 CON LAS SIGUIENTES MEDIDAS Y COLINDANCIAS; AL NORTE: EN 20.47 MTS CON CALLE HIDALGO; AL SUR: EN 3 TRAMOS EN LÍNEA QUEBRADA DE 9.92 MTS MÁS 3.68 MTS MÁS 10.38 MTS CON JOSÉ DE JESÚS REYNOSO PADILLA; AL ORIENTE: EN 9.90 MTS CON CALLE IGNACIO ZARAGOZA Y; AL PONIENTE: EN 13.69 MTS CON HEREDEROS DE SABAS LOZANO DELGADILLO, EN LA CUAL LA AUTORA DE LA SUCESIÓN MULTICITADA, SEÑALO LA DIVISIÓN BAJO LOS CONCEPTOS DE UN CONDOMINIO Y EN EL CUAL SE CONSTRUYERON 4 CUATRO LOCALES COMERCIALES EN LA PRIMERA PLANTA, 4 CUATRO OFICINAS EN LA SEGUNDA PLANTA, 2 DOS DEPARTAMENTOS HABITACIONALES EN LA CUARTA PLANTA, Y 4 CUATRO CUARTOS DE LAVADO EN LA PLANTA DE AZOTEA MISMOS QUE A CONTINUACIÓN SE DESCRIBEN:

➤ **UNIDAD PRIVATIVA NUMERO 1.-**

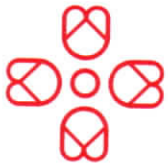
4 Locales Comerciales PLANTA BAJA.

1. Superficie: 41.89 m2, con las siguientes medidas y colindancias:  
AL NORTE: En 5.27 mtrs, con Calle Hidalgo.  
AL SUR: En 5.27 mtrs, con Área común, marcada como No. 5.-  
AL ORIENTE: En 7.95 mtrs, con Local Numero 2.-  
AL PONIENTE: En 7.95 mtrs, con Calle Ignacio Zaragoza.-
2. Superficie: 41.33 m2, con las siguientes medidas y colindancias:  
AL NORTE: En 5.20 mtrs, con Calle Hidalgo.  
AL SUR: En 5.20 mtrs, con Área común marcada como No. 5.-  
AL ORIENTE: En 7.95 mtrs, con Local Numero 3.  
AL PONIENTE: En 7.95 mtrs, con Local Numero 1.-
3. Superficie: 52.93 m2, con las siguientes medidas y colindancias:  
AL NORTE: En 4.92 mtrs, con Calle Hidalgo.  
AL SUR: En 2.48 mtrs, con José de Jesús Reynoso Padilla.-  
AL ORIENTE: En 13.65 mtrs, con Local Numero 4.-

*Handwritten signatures and notes in blue ink:*  
- Top right: Signature of Oscar Reynoso  
- Middle right: Signature of Oscar Reynoso  
- Bottom right: Signature of Oscar Reynoso

*Handwritten signatures and notes in blue ink:*  
- Middle right: Signature of José Alvarez C  
- Bottom right: Signature of José Alvarez C





AL PONIENTE: De sur a norte en 5.67 mtrs, y de poniente a oriente en 2.53 mtrs, con Área común marcada como No. 5.-

- Superficie: 67.65 m2, con las siguientes medidas y colindancias:

AL NORTE: En 5.08 mtrs, con Calle Hidalgo.

AL SUR: En 4.81 mtrs, con José de Jesús Reynoso Padilla.-

AL ORIENTE: En 13.69 mtrs, con Herederos de Sabas Lozano Delgadillo.-

AL PONIENTE: En 13.65 mtrs, con Local Numero 3.

- Área común (Pasillo y escaleras).** Con una superficie de 35.13 mtrs, con las siguientes medidas y colindancias:

AL NORTE: En tres tramos en línea recta de oriente a poniente en 5.27 mtrs, más 5.20 mtrs con Locales 1 y 2 más 2.53 mtrs con Local 3.-

AL SUR: En 3 tres tramos en línea quebrada de oriente a poniente en 10.38 mtrs, de norte a sur en 3.68 mtrs, con José de Jesús Reynoso Padilla y de oriente a poniente en 2.63 mtrs con propiedad de José de Jesús Reynoso Padilla.-

AL ORIENTE: En 5.67 mtrs, con Local Numero 3.-

AL PONIENTE: En 1.95 mtrs, con Calle Ignacio Zaragoza.

➤ **UNIDAD PRIVATIVA NUMERO 2.-**

- Oficinas PLANTA PRIMER NIVEL.

- Superficie: 61.45 m2, con las siguientes medidas y colindancias:

AL NORTE: En 5.87 mtrs, con Calle Hidalgo.-

AL SUR: En 5.87 mtrs, con Propiedad de José de Jesús Reynoso Padilla.-

AL ORIENTE: En 10.58 mtrs, con Oficina Numero 2.-

AL PONIENTE: En 10.46 mtrs, con Calle Ignacio Zaragoza.-

- Superficie: 44.28 m2, con las siguientes medidas y colindancias:

AL NORTE: En 5.20 mtrs, con Calle Hidalgo.

*[Handwritten signature]*

*[Handwritten signature]*

*[Handwritten signature]*

*[Handwritten signature]*

*[Handwritten signature]*

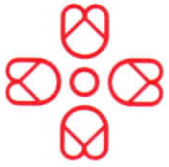
*[Handwritten signature]*

*[Handwritten signature]*

*[Handwritten signature]*







AL SUR: En 5.20 mtrs, con Área Común (pasillo y escaleras) marcado como numero 5.-

AL ORIENTE: En 8.52 mtrs, con Oficina Numero 3.-

AL PONIENTE: En 8.51 mtrs, con Oficina Numero 1.

3. Superficie: 41.94 m2, con las siguientes medidas y colindancias:

AL NORTE: En 4.92 mtrs, con Calle Hidalgo.

AL SUR: En 4.92 mtrs, con Área Común (pasillo y escaleras) marcado como numero 5.-

AL ORIENTE: En 8.53 mtrs, con Oficina Numero 4.-

AL PONIENTE: En 8.52 mtrs, con Oficina Numero 2.

4. Superficie: 79.90 m2, con las siguientes medidas y colindancias:

AL NORTE: En 5.10 mtrs, con Calle Hidalgo.

AL SUR: En 7.29 mtrs, con Propiedad Privada de José de Jesús Reynoso Padilla.-

AL ORIENTE: En 14.28 mtrs, con Propiedad Privada de Herederos de Sabas Lozano Delgadillo.-

AL PONIENTE: En 3 tres tramos en línea quebrada de norte a sur en 10.42 mtrs, con Oficina número 3 y Área Común (pasillo y escaleras) marcado como número 5, de poniente a oriente en 2.42 mtrs con Área Común (pasillo y escaleras) marcado como número 5, y de norte a sur en 3.79 mtrs, con Área Común (pasillo y escaleras) marcado como número 5.-

5. **Área común, (Pasillo y escaleras).** Superficie: 29.34 m2, con las siguientes medidas y colindancias:

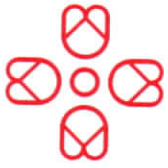
AL NORTE: En 2 dos tramos de 4.92 mtrs más 5.20 mtrs, con Calle Oficinas marcados con como 2 y 3.

AL SUR: En 2.63 mtrs, con Propiedad Privada de José de Jesús Reynoso Padilla.-

AL ORIENTE: En 3 tres tramos en línea quebrada de norte a sur en 1.89 mtrs con oficina marcada con número 4, de poniente a oriente en 2.42 mtrs

*Handwritten signatures and notes in blue ink:*  
- Top right: Multiple signatures.  
- Middle right: "Georgina Ramos" written vertically.  
- Bottom right: "Jose Alvarez C" written vertically.  
- Far right: "2020" written vertically.  
- Bottom right: "y amun" written vertically.  
- Bottom right: "KS" written vertically.





con oficina marcada con número 4, de norte a sur en 3.79 mtrs con oficina marcada con número 4.-

AL PONIENTE: En 3 tres tramos en línea quebrada de norte a sur en 1.96 mtrs con oficina marcada con número 1, de oriente a poniente en 5.11 mtrs con Propiedad Privada de José de Jesús Reynoso Padilla, de norte a sur en 3.68 mtrs con Propiedad Privada de José de Jesús Reynoso Padilla.-

➤ **UNIDAD PRIVATIVA NUMERO 3.-**

2 DEPARTAMENTOS HABITACIONALES PLANTA SEGUNDO NIVEL.

1. Superficie: 126.37 m2, con las siguientes medidas y colindancias:

AL NORTE: En 10.02 mtrs, con Calle Hidalgo.

AL SUR: En 7.29 mtrs, con Propiedad de José de Jesús Reynoso Padilla.-

AL ORIENTE: En 14.28 mtrs, con Propiedad de Herederos de Sabas Lozano Delgadillo.-

AL PONIENTE: En 3 tres tramos en línea quebrada de norte a sur en 8.52 mtrs con Departamento número 2, de oriente a poniente en 2.53 mtrs, con área común (pasillo) de norte a sur en 5.67 mtrs con área común (pasillo y escaleras) marcado como número 5.

2. Superficie: 114.12 m2, con las siguientes medidas y colindancias:

AL NORTE: En 11.07 mtrs, con Calle Hidalgo.

AL SUR: En 9.77 mtrs, con Propiedad de José de Jesús Reynoso Padilla.-

AL ORIENTE: En 3 tres tramos en línea quebrada de norte a sur en 8.52 mtrs con Departamento número 1, de poniente a oriente en 1.30 mtrs, con área común (pasillo) de norte a sur en 1.42 mtrs con área común (pasillo) marcado como número 5.

AL PONIENTE: En 10.46 mtrs con Calle Ignacio Zaragoza.

3. **Área común, (Pasillo y escaleras)** marcado con el número 5. Superficie: 16.44 m2, con las siguientes medidas y colindancias:

AL NORTE: En 2.53 mtrs, con Departamento marcado con numero 1.-

*[Handwritten signatures and notes in blue ink on the right margin]*

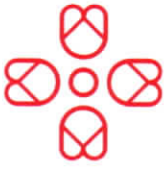
*Georgin Reynoso*

*60 0 12*

*60 0 12*

*José Alvarado*





AL SUR: En 2.63 mtrs, con Propiedad Privada de José de Jesús Reynoso Padilla.-

AL ORIENTE: En 5.67 mtrs, con departamento marcado con el numero 1.-

AL PONIENTE: En 5 cinco tramos en línea quebrada de norte a sur en 0.55 centímetros con departamento marcada con número 4, de poniente a oriente en 1.30 mtrs con departamento marcada con número 4, de norte a sur en 1.42 mtrs con departamento marcada con número 4, de oriente a poniente en 1.20 mtrs con Propiedad Privada de José de Jesús Reynoso Padilla, y de norte a sur en 3.68 mtrs con Propiedad Privada de José de Jesús Reynoso Padilla.-

➤ **UNIDAD PRIVATIVA NUMERO 4.-**

**2 DEPARTAMENTOS HABITACIONES PLANTA TERCER NIVEL.**

1. Superficie: 126.37 m2, con las siguientes medidas y colindancias:

AL NORTE: En 10.02 mtrs, con Calle Hidalgo.

AL SUR: En 7.29 mtrs, con Propiedad de José de Jesús Reynoso Padilla.-

AL ORIENTE: En 14.28 mtrs, con Propiedad de Herederos de Sabas Lozano Delgadillo.-

AL PONIENTE: En 3 tres tramos en línea quebrada de norte a sur en 8.52 mtrs con Departamento número 4, de oriente a poniente en 2.53 mtrs, con área común (pasillo), marcado con el número 5, de norte a sur en 5.67 mtrs con área común (pasillo y escaleras) marcado como número 5.

2. Superficie: 114.12 m2, con las siguientes medidas y colindancias:

AL NORTE: En 11.07 mtrs, con Calle Hidalgo.

AL SUR: En 9.77 mtrs, con Propiedad de José de Jesús Reynoso Padilla.-

AL ORIENTE: En 3 tres tramos en línea quebrada de norte a sur en 8.52 mtrs con Departamento número 3, de poniente a oriente en 1.30 mtrs, con área común (pasillo) marcado con el número 5, de norte a sur en 1.42 mtrs con área común (pasillo) marcado como número 5.

AL PONIENTE: En 10.46 mtrs con Calle Ignacio Zaragoza.

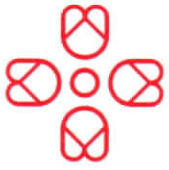
*Handwritten signatures and notes on the right side of the page, including the name "Georgino Remoso" and "Bece Maly".*

*Handwritten signature and name "Gammur".*

*Handwritten signature and name "José Alvarez".*

*Handwritten signatures and initials at the bottom right of the page.*





3. **Área común, (Pasillo y escaleras)** marcado con el número 5. Superficie: 16.44 m2, con las siguientes medidas y colindancias:

AL NORTE: En 2.53 mtrs, con Departamento marcado con numero 3.-

AL SUR: En 2.63 mtrs, con Propiedad Privada de José de Jesús Reynoso Padilla.-

AL ORIENTE: En 5.67 mtrs, con departamento marcado con el numero 3.-

AL PONIENTE: En 5 cinco tramos en línea quebrada de norte a sur en 0.55 centímetros con departamento marcada con número 4, de poniente a oriente en 1.30 mtrs con departamento marcada con número 4, de norte a sur en 1.42 mtrs con departamento marcada con número 4, de oriente a poniente en 1.20 mtrs con Propiedad Privada de José de Jesús Reynoso Padilla, y de norte a sur en 3.68 mtrs con Propiedad Privada de José de Jesús Reynoso Padilla.-

➤ **UNIDAD PRIVATIVA NUMERO 5.-**

PLANTA AZOTEA CUARTO NIVEL, 4 CTOS. DE SERVICIO Y AREA TENDEDEROS.

**Área común de azotea** marcada con el número 5, con una superficie de 208.73 metros cuadrados, con las siguientes medidas y colindancias:

AL NORTE: En 21.08 mtrs con Calle Hidalgo.

AL SUR: En 3 tres tramos en línea quebrada de oriente a poniente en 9.92 mtrs, de sur a norte en 3.68 mtrs, de oriente a poniente en 10.98 mtrs con propiedad privada de José de Jesús Reynoso Padilla.-

AL ORIENTE: En 14.28 mtrs con propiedad de Herederos de Sabas Lozano Delgadillo.

AL PONIENTE: En 10.46 mtrs con Calle Ignacio Zaragoza.-

**04 Cuartos de lavado y espacio de tendederos. De norte a sur.**

*[Handwritten signature]*

*[Handwritten signature]*

*[Handwritten signature]*

*[Handwritten signature]*

*[Handwritten signature]*

*[Handwritten signature]*

*[Handwritten signature]*


*[Handwritten signature]*

*[Handwritten signature]*

*[Handwritten signature]*

*[Handwritten signature]*





1. **Adjudicado al Departamento marcado con el número 3** de la Unidad Privativa 4 planta tercer nivel, con una superficie de 11.82 metros cuadrados, con las siguientes medidas y colindancias:

AL NORTE: En 2.83 mtrs (de construcción cuarto de lavado) mas 3.41 mtrs (área de tendedero) con Calle Hidalgo.

AL SUR: En 6.26 mtrs con Cuarto de lavado y área de tendedero marcado con el número 4.

AL ORIENTE: En 1.96 mtrs con Propiedad de Herederos de Sabas Lozano Delgadillo.

AL PONIENTE: En 1.78 mtrs con área común de azote marcado con el numero 5.-

2. **Adjudicado al Departamento marcado con el número 4** de la Unidad Privativa 4 planta tercer nivel, con una superficie de 12.09 metros cuadrados, con las siguientes medidas y colindancias:

AL NORTE: En 6.26 mtrs (de construcción cuarto de lavado y área de tendedero) con Cuarto de lavado y área de tendedero marcado con el número 3.

AL SUR: En 6.29 mtrs con Cuarto de lavado y área de tendedero marcado con el número 1.

AL ORIENTE: En 1.96 mtrs con Propiedad de Herederos de Sabas Lozano Delgadillo.

AL PONIENTE: En 1.89 mtrs con área común de azote marcado con el numero 5.-

3. **Adjudicado al Departamento marcado con el número 1** de la Unidad Privativa 3 planta segundo nivel, con una superficie de 12.16 metros cuadrados, con las siguientes medidas y colindancias:

AL NORTE: En 6.29 mtrs (de construcción cuarto de lavado y área de tendedero) con Cuarto de lavado y área de tendedero marcado con el número 4.

*[Handwritten signature]*

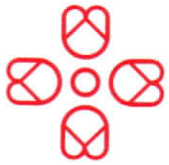
*[Handwritten signature]*

*[Handwritten signature]*

*[Handwritten signature]*

*[Handwritten signature]*





AL SUR: En 6.31 mtrs con Cuarto de lavado y área de tendedero marcado con el número 2.

AL ORIENTE: En 1.96 mtrs con Propiedad de Herederos de Sabas Lozano Delgadillo.

AL PONIENTE: En 1.90 mtrs con área común de azote marcado con el numero 5.-

4. **Adjudicado al Departamento marcado con el número 2** de la Unidad Privativa 3 planta segundo nivel, con una superficie de 12.12 metros cuadrados, con las siguientes medidas y colindancias:

AL NORTE: En 6.31 mtrs (de construcción cuarto de lavado y área de tendedero) con Cuarto de lavado y área de tendedero marcado con el número 1.

AL SUR: En 2 tramos en línea recta de oriente a poniente en 2.84 mtrs más 3.49 mtrs con área común de azote marcado con el numero 5.-

AL ORIENTE: En 1.96 mtrs con Propiedad de Herederos de Sabas Lozano Delgadillo.

AL PONIENTE: En 1.87 mtrs con área común de azote marcado con el numero 5.-

UNA VEZ QUE SE HA PRESENTADO LA SOLICITUD AL PLENO, EL PRESIDENTE MUNICIPAL LE OTORGA EL USO DE LA VOZ AL JEFE DEL IMPUESTO PREDIAL Y CATASTRO MUNICIPAL LIC. ALFREDO RAMÍREZ LÓPEZ EL CUAL EXPONE QUE EL DE MANERA PARTICULAR HA REALIZADO EL DEBIDO ANÁLISIS AL PRESENTE ASUNTO Y SI CUMPLE CON TODO LO ESTIPULADO POR EL RÉGIMEN CONDOMINAL QUE SE ENCUENTRA PREVISTO EN EL CÓDIGO CIVIL DEL ESTADO DE JALISCO, ACTO SEGUIDO EL PRESIDENTE MUNICIPAL C. JOSÉ ÁLVAREZ CAMPOS ABRE EL PERIODO DE DISCUSIÓN EN DONDE SE ESCUCHAN COMENTARIOS A FAVOR DE DICHA APROBACIÓN CON EL FUNDAMENTO DE QUE LA AUTORIDAD CORRESPONDIENTE YA HA REALIZADO EL DEBIDO ANÁLISIS DEL CASO Y EL CUAL CUMPLE CON LO ESTABLECIDO POR LA LEY. UNA VEZ ANALIZADO, DISCUTIDO LO SUFICIENTE Y AGOTADO EL PUNTO, EL PRESIDENTE MUNICIPAL SOMETE A VOTACIÓN EL PRESENTE PUNTO, ARROJANDO EL

*[Handwritten signature]*

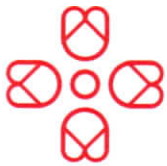
*Georgina Ramos*  
*[Handwritten signature]*

*[Handwritten signature]*

*[Handwritten signature]*

*José Álvarez C*  
*[Handwritten signature]*





SIGUIENTE ACUERDO: CON 10 (DIEZ) VOTOS A FAVOR SE AUTORIZA POR UNANIMIDAD DE LOS INTEGRANTES DEL PLENO, QUE LAS PROPIEDADES QUE MÁS ADELANTE SE SEÑALAN SEAN CONSTITUIDAS BAJO EL RÉGIMEN CONDOMINAL, DICHA PROPIEDAD ES LA SIGUIENTE:

LA FINCA URBANA MARCADA CON EL NÚMERO 43 DE LA CALLE HIDALGO ESQUINA CON CALLE IGNACIO ZARAGOZA, COLONIA CENTRO, EN ESTE MUNICIPIO, CON UNA SUPERFICIE SEGÚN ESCRITURA PÚBLICA DE 233.00 M2 Y SEGÚN LEVANTAMIENTO TOPOGRÁFICO ACTUAL DE 238.92 M2 CON LAS SIGUIENTES MEDIDAS Y COLINDANCIAS; AL NORTE: EN 20.47 MTS CON CALLE HIDALGO; AL SUR: EN 3 TRAMOS EN LÍNEA QUEBRADA DE 9.92 MTS MÁS 3.68 MTS MÁS 10.38 MTS CON JOSÉ DE JESÚS REYNOSO PADILLA; AL ORIENTE: EN 9.90 MTS CON CALLE IGNACIO ZARAGOZA Y; AL PONIENTE: EN 13.69 MTS CON HEREDEROS DE SABAS LOZANO DELGADILLO, EN LA CUAL LA AUTORA DE LA SUCESIÓN MULTICITADA, SEÑALO LA DIVISIÓN BAJO LOS CONCEPTOS DE UN CONDOMINIO Y EN EL CUAL SE CONSTRUYERON 4 CUATRO LOCALES COMERCIALES EN LA PRIMERA PLANTA, 4 CUATRO OFICINAS EN LA SEGUNDA PLANTA, 2 DOS DEPARTAMENTOS HABITACIONALES EN LA CUARTA PLANTA, Y 4 CUATRO CUARTOS DE LAVADO EN LA PLANTA DE AZOTEA MISMOS QUE A CONTINUACIÓN SE DESCRIBEN:

➤ UNIDAD PRIVATIVA NUMERO 1.-

4 Locales Comerciales PLANTA BAJA.

6. Superficie: 41.89 m2, con las siguientes medidas y colindancias:  
 AL NORTE: En 5.27 mtrs, con Calle Hidalgo.  
 AL SUR: En 5.27 mtrs, con Área común, marcada como No. 5.-  
 AL ORIENTE: En 7.95 mtrs, con Local Numero 2.-  
 AL PONIENTE: En 7.95 mtrs, con Calle Ignacio Zaragoza.-
7. Superficie: 41.33 m2, con las siguientes medidas y colindancias:  
 AL NORTE: En 5.20 mtrs, con Calle Hidalgo.  
 AL SUR: En 5.20 mtrs, con Área común marcada como No. 5.-  
 AL ORIENTE: En 7.95 mtrs, con Local Numero 3.  
 AL PONIENTE: En 7.95 mtrs, con Local Numero 1.-
8. Superficie: 52.93 m2, con las siguientes medidas y colindancias:  
 AL NORTE: En 4.92 mtrs, con Calle Hidalgo.  
 AL SUR: En 2.48 mtrs, con José de Jesús Reynoso Padilla.-  
 AL ORIENTE: En 13.65 mtrs, con Local Numero 4.-  
 AL PONIENTE: De sur a norte en 5.67 mtrs, y de poniente a oriente en 2.53 mtrs, con Área común marcada como No. 5.-
9. Superficie: 67.65 m2, con las siguientes medidas y colindancias:  
 AL NORTE: En 5.08 mtrs, con Calle Hidalgo.  
 AL SUR: En 4.81 mtrs, con José de Jesús Reynoso Padilla.-  
 AL ORIENTE: En 13.69 mtrs, con Herederos de Sabas Lozano Delgadillo.-  
 AL PONIENTE: En 13.65 mtrs, con Local Numero 3.
10. Área común (Pasillo y escaleras). Con una superficie de 35.13 mtrs, con las siguientes medidas y colindancias:

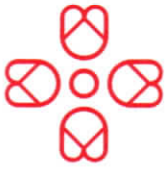
*[Handwritten signature]*

*González Hermosillo*  
*64*

*José Álvarez C. Padilla*  
*Área común*

*[Handwritten signature]*





AL NORTE: En tres tramos en línea recta de oriente a poniente en 5.27 mtrs, más 5.20 mtrs con Locales 1 y 2 más 2.53 mtrs con Local 3.-

AL SUR: En 3 tres tramos en línea quebrada de oriente a poniente en 10.38 mtrs, de norte a sur en 3.68 mtrs, con José de Jesús Reynoso Padilla y de oriente a poniente en 2.63 mtrs con propiedad de José de Jesús Reynoso Padilla.-

AL ORIENTE: En 5.67 mtrs, con Local Numero 3.-

AL PONIENTE: En 1.95 mtrs, con Calle Ignacio Zaragoza.

➤ UNIDAD PRIVATIVA NUMERO 2.-

5 Oficinas PLANTA PRIMER NIVEL.

6. Superficie: 61.45 m2, con las siguientes medidas y colindancias:  
 AL NORTE: En 5.87 mtrs, con Calle Hidalgo.-  
 AL SUR: En 5.87 mtrs, con Propiedad de José de Jesús Reynoso Padilla.-  
 AL ORIENTE: En 10.58 mtrs, con Oficina Numero 2.-  
 AL PONIENTE: En 10.46 mtrs, con Calle Ignacio Zaragoza.-
7. Superficie: 44.28 m2, con las siguientes medidas y colindancias:  
 AL NORTE: En 5.20 mtrs, con Calle Hidalgo.  
 AL SUR: En 5.20 mtrs, con Área Común (pasillo y escaleras) marcado como numero 5.-  
 AL ORIENTE: En 8.52 mtrs, con Oficina Numero 3.-  
 AL PONIENTE: En 8.51 mtrs, con Oficina Numero 1.
8. Superficie: 41.94 m2, con las siguientes medidas y colindancias:  
 AL NORTE: En 4.92 mtrs, con Calle Hidalgo.  
 AL SUR: En 4.92 mtrs, con Área Común (pasillo y escaleras) marcado como numero 5.-  
 AL ORIENTE: En 8.53 mtrs, con Oficina Numero 4.-  
 AL PONIENTE: En 8.52 mtrs, con Oficina Numero 2.
9. Superficie: 79.90 m2, con las siguientes medidas y colindancias:  
 AL NORTE: En 5.10 mtrs, con Calle Hidalgo.  
 AL SUR: En 7.29 mtrs, con Propiedad Privada de José de Jesús Reynoso Padilla.-  
 AL ORIENTE: En 14.28 mtrs, con Propiedad Privada de Herederos de Sabas Lozano Delgadillo.-  
 AL PONIENTE: En 3 tres tramos en línea quebrada de norte a sur en 10.42 mtrs, con Oficina número 3 y Área Común (pasillo y escaleras) marcado como número 5, de poniente a oriente en 2.42 mtrs con Área Común (pasillo y escaleras) marcado como número 5, y de norte a sur en 3.79 mtrs, con Área Común (pasillo y escaleras) marcado como número 5.-
10. Área común, (Pasillo y escaleras). Superficie: 29.34 m2, con las siguientes medidas y colindancias:

*[Handwritten signature]*

*[Handwritten signature]*

*[Handwritten signature]*

*[Handwritten signature]*

*[Handwritten signature]*

*[Handwritten signature]*







AL NORTE: En 2 dos tramos de 4.92 mtrs más 5.20 mtrs, con Calle Oficinas marcados con como 2 y 3.

AL SUR: En 2.63 mtrs, con Propiedad Privada de José de Jesús Reynoso Padilla.-

AL ORIENTE: En 3 tres tramos en línea quebrada de norte a sur en 1.89 mtrs con oficina marcada con número 4, de poniente a oriente en 2.42 mtrs con oficina marcada con número 4, de norte a sur en 3.79 mtrs con oficina marcada con número 4.-

AL PONIENTE: En 3 tres tramos en línea quebrada de norte a sur en 1.96 mtrs con oficina marcada con número 1, de oriente a poniente en 5.11 mtrs con Propiedad Privada de José de Jesús Reynoso Padilla, de norte a sur en 3.68 mtrs con Propiedad Privada de José de Jesús Reynoso Padilla.-

➤ UNIDAD PRIVATIVA NUMERO 3.-

3 DEPARTAMENTOS HABITACIONES PLANTA SEGUNDO NIVEL.

4. Superficie: 126.37 m<sup>2</sup>, con las siguientes medidas y colindancias:

AL NORTE: En 10.02 mtrs, con Calle Hidalgo.

AL SUR: En 7.29 mtrs, con Propiedad de José de Jesús Reynoso Padilla.-

AL ORIENTE: En 14.28 mtrs, con Propiedad de Herederos de Sabas Lozano Delgadillo.-

AL PONIENTE: En 3 tres tramos en línea quebrada de norte a sur en 8.52 mtrs con Departamento número 2, de oriente a poniente en 2.53 mtrs, con área común (pasillo) de norte a sur en 5.67 mtrs con área común (pasillo y escaleras) marcado como número 5.

5. Superficie: 114.12 m<sup>2</sup>, con las siguientes medidas y colindancias:

AL NORTE: En 11.07 mtrs, con Calle Hidalgo.

AL SUR: En 9.77 mtrs, con Propiedad de José de Jesús Reynoso Padilla.-

AL ORIENTE: En 3 tres tramos en línea quebrada de norte a sur en 8.52 mtrs con Departamento número 1, de poniente a oriente en 1.30 mtrs, con área común (pasillo) de norte a sur en 1.42 mtrs con área común (pasillo) marcado como número 5.

AL PONIENTE: En 10.46 mtrs con Calle Ignacio Zaragoza.

6. Área común, (Pasillo y escaleras) marcado con el número 5. Superficie: 16.44 m<sup>2</sup>, con las siguientes medidas y colindancias:

AL NORTE: En 2.53 mtrs, con Departamento marcado con numero 1.-

AL SUR: En 2.63 mtrs, con Propiedad Privada de José de Jesús Reynoso Padilla.-

AL ORIENTE: En 5.67 mtrs, con departamento marcado con el numero 1.-

AL PONIENTE: En 5 cinco tramos en línea quebrada de norte a sur en 0.55 centímetros con departamento marcada con número 4, de poniente a oriente en 1.30 mtrs con departamento marcada con número 4, de norte a sur en 1.42 mtrs con departamento marcada con número 4, de oriente a poniente en 1.20 mtrs con Propiedad Privada de José de Jesús Reynoso Padilla, y de norte a sur en 3.68 mtrs con Propiedad Privada de José de Jesús Reynoso Padilla.-

➤ UNIDAD PRIVATIVA NUMERO 4.-

*[Handwritten signatures and notes on the right margin]*  
 600 am Reynoso  
 B 00 0 0 2  
 J. Amador  
 José Álvarez C.  
 V.S.





3 DEPARTAMENTOS HABITACIONALES PLANTA TERCER NIVEL.

4. Superficie: 126.37 m2, con las siguientes medidas y colindancias:  
 AL NORTE: En 10.02 mtrs, con Calle Hidalgo.  
 AL SUR: En 7.29 mtrs, con Propiedad de José de Jesús Reynoso Padilla.-  
 AL ORIENTE: En 14.28 mtrs, con Propiedad de Herederos de Sabas Lozano Delgadillo.-  
 AL PONIENTE: En 3 tres tramos en línea quebrada de norte a sur en 8.52 mtrs con Departamento número 4, de oriente a poniente en 2.53 mtrs, con área común (pasillo), marcado con el número 5, de norte a sur en 5.67 mtrs con área común (pasillo y escaleras) marcado como número 5.
5. Superficie: 114.12 m2, con las siguientes medidas y colindancias:  
 AL NORTE: En 11.07 mtrs, con Calle Hidalgo.  
 AL SUR: En 9.77 mtrs, con Propiedad de José de Jesús Reynoso Padilla.-  
 AL ORIENTE: En 3 tres tramos en línea quebrada de norte a sur en 8.52 mtrs con Departamento número 3, de poniente a oriente en 1.30 mtrs, con área común (pasillo) marcado con el número 5, de norte a sur en 1.42 mtrs con área común (pasillo) marcado como número 5.  
 AL PONIENTE: En 10.46 mtrs con Calle Ignacio Zaragoza.
6. Área común, (Pasillo y escaleras) marcado con el número 5. Superficie: 16.44 m2, con las siguientes medidas y colindancias:  
 AL NORTE: En 2.53 mtrs, con Departamento marcado con numero 3.-  
 AL SUR: En 2.63 mtrs, con Propiedad Privada de José de Jesús Reynoso Padilla.-  
 AL ORIENTE: En 5.67 mtrs, con departamento marcado con el numero 3.-  
 AL PONIENTE: En 5 cinco tramos en línea quebrada de norte a sur en 0.55 centímetros con departamento marcada con número 4, de poniente a oriente en 1.30 mtrs con departamento marcada con número 4, de norte a sur en 1.42 mtrs con departamento marcada con número 4, de oriente a poniente en 1.20 mtrs con Propiedad Privada de José de Jesús Reynoso Padilla, y de norte a sur en 3.68 mtrs con Propiedad Privada de José de Jesús Reynoso Padilla.-  
 ➤ UNIDAD PRIVATIVA NUMERO 5.-

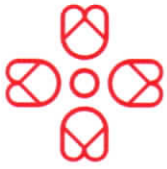
PLANTA AZOTEA CUARTO NIVEL, 4 CTOS. DE SERVICIO Y AREA TENEDEROS.

Área común de azotea marcada con el número 5, con una superficie de 208.73 metros cuadrados, con las siguientes medidas y colindancias:

- AL NORTE: En 21.08 mtrs con Calle Hidalgo.
- AL SUR: En 3 tres tramos en línea quebrada de oriente a poniente en 9.92 mtrs, de sur a norte en 3.68 mtrs, de oriente a poniente en 10.98 mtrs con propiedad privada de José de Jesús Reynoso Padilla.-
- AL ORIENTE: En 14.28 mtrs con propiedad de Herederos de Sabas Lozano Delgadillo.



*[Handwritten signatures and notes in blue ink on the right margin, including names like 'González Hermosillo', 'Reynoso Padilla', and 'Alvarez']*



- AL PONIENTE: En 10.46 mtrs con Calle Ignacio Zaragoza.-  
04 Cuartos de lavado y espacio de tendederos. De norte a sur.
- Adjudicado al Departamento marcado con el número 3 de la Unidad Privativa 4 planta tercer nivel, con una superficie de 11.82 metros cuadrados, con las siguientes medidas y colindancias:  
AL NORTE: En 2.83 mtrs (de construcción cuarto de lavado) mas 3.41 mtrs (área de tendedero) con Calle Hidalgo.  
AL SUR: En 6.26 mtrs con Cuarto de lavado y área de tendedero marcado con el número 4.  
AL ORIENTE: En 1.96 mtrs con Propiedad de Herederos de Sabas Lozano Delgadillo.  
AL PONIENTE: En 1.78 mtrs con área común de azote marcado con el numero 5.-
  - Adjudicado al Departamento marcado con el número 4 de la Unidad Privativa 4 planta tercer nivel, con una superficie de 12.09 metros cuadrados, con las siguientes medidas y colindancias:  
AL NORTE: En 6.26 mtrs (de construcción cuarto de lavado y área de tendedero) con Cuarto de lavado y área de tendedero marcado con el número 3.  
AL SUR: En 6.29 mtrs con Cuarto de lavado y área de tendedero marcado con el número 1.  
AL ORIENTE: En 1.96 mtrs con Propiedad de Herederos de Sabas Lozano Delgadillo.  
AL PONIENTE: En 1.89 mtrs con área común de azote marcado con el numero 5.-
  - Adjudicado al Departamento marcado con el número 1 de la Unidad Privativa 3 planta segundo nivel, con una superficie de 12.16 metros cuadrados, con las siguientes medidas y colindancias:  
AL NORTE: En 6.29 mtrs (de construcción cuarto de lavado y área de tendedero) con Cuarto de lavado y área de tendedero marcado con el número 4.  
AL SUR: En 6.31 mtrs con Cuarto de lavado y área de tendedero marcado con el número 2.  
AL ORIENTE: En 1.96 mtrs con Propiedad de Herederos de Sabas Lozano Delgadillo.  
AL PONIENTE: En 1.90 mtrs con área común de azote marcado con el numero 5.-
  - Adjudicado al Departamento marcado con el número 2 de la Unidad Privativa 3 planta segundo nivel, con una superficie de 12.12 metros cuadrados, con las siguientes medidas y colindancias:  
AL NORTE: En 6.31 mtrs (de construcción cuarto de lavado y área de tendedero) con Cuarto de lavado y área de tendedero marcado con el número 1.  
AL SUR: En 2 tramos en línea recta de oriente a poniente en 2.84 mtrs más 3.49 mtrs con área común de azote marcado con el numero 5.-  
AL ORIENTE: En 1.96 mtrs con Propiedad de Herederos de Sabas Lozano Delgadillo.  
AL PONIENTE: En 1.87 mtrs con área común de azote marcado con el numero 5.

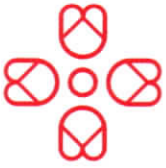
*[Handwritten signature]*

*Georgina Ramos Morales*

*[Handwritten signature]*

*José Álvarez C*





**7.-RATIFICACION DE LOS ACUERDOS TOMADOS EN LA SEGUNDA SESION DEL COMITÉ DE PLANEACIÓN PARA EL DESARROLLO MUNICIPAL, "COPLADEMUN" PARA EL EJERCICIO 2023.**

-----EN USO DE LA VOZ EL SECRETARIO GENERAL DEL AYUNTAMIENTO, L.C.P. RAUL SOTO RAMIREZ A PETICION DE PRESIDENTE MUNICIPAL, PROCEDE A DAR LECTURA A LA MINUTA CORRESPONDIENTE DEL COMITÉ DE PLANEACION PARA EL DESARROLLO MUNICIPAL (COPLADEMUN) PARA EL EJERCICIO 2023. MISMO CONTENIDO DE LA MINUTA A CONTINUACION SE TRANSCRIBE:

**SEGUNDA SESIÓN DEL CONSEJO DE PARTICIPACIÓN Y PLANEACIÓN PARA EL DESARROLLO MUNICIPAL DE JALOSTOTITLAN, JALISCO.**

**COPPLADEMUN 2021-2024.**

ACTA N°:	II (SEGUNDA)
FECHA:	29 DE NOVIEMBRE 2022

EN LA CIUDAD DE JALOSTOTITLAN, JALISCO, SIENDO LAS 10:33 (DIEZ HORAS CON TREINTA Y TRES MINUTOS) DEL DÍA MARTES 29 DE NOVIEMBRE DEL 2022, ESTANDO FÍSICAMENTE CONSTITUIDOS EN LAS INSTALACIONES QUE OCUPA EL AUDITORIO DE CASA DE LA CULTURA DE NOMBRE PEDRO RODRÍGUEZ LOMELÍ, UBICADA EN LA CALLE ALLENDE NO. 28, EN LA COLONIA CENTRO DE ESTE MUNICIPIO, SE CELEBRA LA **SEGUNDA SESIÓN DEL CONSEJO DE PARTICIPACIÓN Y PLANEACIÓN PARA EL DESARROLLO MUNICIPAL DE JALOSTOTITLAN, JALISCO COPPLADEMUN**, PRESIDIDA POR EL **C. JOSÉ ÁLVAREZ CAMPOS**, PRESIDENTE DEL CONSEJO DE COPPLADEMUN Y PRESIDENTE MUNICIPAL DE JALOSTOTITLAN, JALISCO; **ING. ARQ., SOLEDAD ROMO CERVANTES**, SECRETARIO TÉCNICO DEL COPPLADEMUN Y DIRECTOR DE OBRAS PÚBLICAS Y DESARROLLO URBANO DE AYUNTAMIENTO DE JALOSTOTITLAN, JALISCO, **L.C.P. RAÚL SOTO RAMÍREZ**, COORDINADORA GENERAL DEL COPLADEMUN Y SECRETARIO GENERAL DE ESTE AYUNTAMIENTO; **ING. RAMIRO REYNOSO JIMÉNEZ**, COORDINADOR DEL SUBCOMITÉ DE EDUCACIÓN Y CULTURA; **ING. HUBERTO GONZÁLEZ ROMO**, COORDINADOR DEL SUBCOMITÉ DE DESARROLLO RURAL; **ING. ULISES SUAREZ GUTIÉRREZ**, COORDINADOR DEL SUBCOMITÉ DE DEPORTES; **LIC. LAURA HORTENCIA LOMELÍ SÁNCHEZ**, COORDINADOR DEL SUBCOMITÉ DE SEGURIDAD PÚBLICA; **C.D. NAZARETH ELENA JIMÉNEZ MANRÍQUEZ**, COORDINADORA DEL SUBCOMITÉ DE SALUD Y ASISTENCIA SOCIAL; **ING. JUAN CARLOS GONZÁLEZ HERNÁNDEZ**, COORDINADOR DEL SUBCOMITÉ DE OBRAS PÚBLICAS Y DESARROLLO URBANO, TODOS ELLOS REPRESENTANTES DE LAS DEPENDENCIAS DEL AYUNTAMIENTO DE JALOSTOTITLÁN Y EL **ING. EDUARDO PINEDA SALCIDO**, COORDINADOR REGIONAL POR PARTE DE LA SECRETARIA DE PLANEACIÓN Y PARTICIPACIÓN CIUDADANA, PREVIAMENTE CONVOCADOS; TODOS Y CADA UNO DE LOS INTEGRANTES SE ENCUENTRAN CONFORMADOS COMO LO MENCIONA EL **ARTÍCULO 48 DE LA LEY DE PLANEACIÓN Y PARTICIPACIÓN DEL ESTADO DE JALISCO Y SUS MUNICIPIOS**, SE ENCUENTRAN REUNIDOS CON LA FINALIDAD DE DESAHOGAR LA SESIÓN CONFORME AL ORDEN DEL DÍA QUE SE PROPONE.

EL **C. JOSÉ ÁLVAREZ CAMPOS**, PRESIDENTE DEL CONSEJO DE COPPLADEMUN Y PRESIDENTE MUNICIPAL DE JALOSTOTITLAN, JALISCO DA LA BIENVENIDA A LOS ASISTENTES Y CEDE EL USO DE LA VOZ AL **L.C.P. RAÚL SOTO RAMÍREZ, COORDINADOR GENERAL** DEL COPPLADEMUN Y SECRETARIO GENERAL DEL AYUNTAMIENTO, PARA QUE SE LLEVE A CABO LA SESIÓN BAJO EL SIGUIENTE:

**ORDEN DEL DIA**

**1.-LISTA DE ASISTENCIA Y DECLARACIÓN DEL QUÓRUM.**

*[Handwritten signature]*

*Reynoso  
 Bergosa  
 Maly*

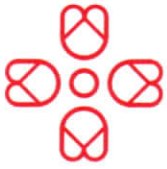
*Bo en OTC*

*[Handwritten signature]*

*José Alvarez C  
 [Handwritten signature]*

Gobierno Municipal - www.jalostotitlan.gob.mx - @GobJalisco





**2.- APROBACIÓN DEL ORDEN DEL DÍA.**

**3.- MENSAJE DE BIENVENIDA DEL PRESIDENTE MUNICIPAL Y DEL COPLADEMUN JALOSTOTITLÁN, JALISCO**

**4.- MENSAJE DEL COORDINADOR DEL COPLADEMUN JALOSTOTITLÁN, JALISCO.**

**5.- MENSAJE DEL REPRESENTANTE DE LA SECRETARÍA DE PLANEACIÓN Y PARTICIPACIÓN CIUDADANA.**

**6.- SOCIALIZACIÓN Y EVALUACIÓN DEL PLAN MUNICIPAL DE DESARROLLO Y GOBERNANZA DEL MUNICIPIO DE JALOSTOTITLÁN, JALISCO 2021-2024.**

**7.- TRABAJOS DE MANERA INDIVIDUAL MEDIANTE LOS SUBCOMITÉS Y TOMA DE ACUERDOS Y PRIORIZACIÓN DE LAS NECESIDADES DEL MUNICIPIO.**

**8.- CLAUSURA DE LA SESIÓN.**

**I.- LISTA DE ASISTENCIA**

C. José Álvarez Campos	Presidente del Consejo de COPPLADEMUN y Presidente Municipal de Jalostotitlán, Jalisco	Presente
L.C.P. Raúl Soto Ramírez	Coordinador General del Coplademun y Secretario General	Presente
Ing. Arq. Soledad Romo Cervantes	Secretario Técnico del Coplademun y Directora de Obras Públicas y Desarrollo Urbano	Presente
Ing. Ramiro Reynoso Jiménez	Coordinador del subcomité de Educación y Cultura	Presente
C. Humberto González Romo	Coordinador del subcomité de Desarrollo Rural	Presente
Ing. Ulises Suarez Gutiérrez.	Coordinador del subcomité de Deportes	Presente
Lic. Laura Hortencia Lomelí Sánchez	Coordinador del subcomité de Seguridad Pública	Presente
C.D. Nazareth Elena Jiménez Manríquez	Coordinadora del subcomité de Salud y Asistencia Social	Presente
Ing. Juan Carlos González Hernández	Coordinador del subcomité de Obras Públicas y Desarrollo Urbano	Presente
Arq. Ricardo Rene Gómez Carlos	Representante de SIOP	Ausente
Ing. Arq. Carlos Eduardo Hernández González	Representante del sector de la construcción	Presente

*[Handwritten signature]*

*[Handwritten signature]*


*Georgina Reynoso*  
*[Handwritten signature]*

*[Handwritten signature]*

*José Álvarez C*

*[Handwritten signature]*



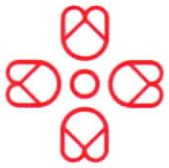


Ing. Arq. José Emmanuel Villalobos de La Cruz	Representante del sector de la construcción	Presente
Arq. Salvador Romo Álvarez	Representante del sector de la construcción	Presente
Lic. Alfredo Ramírez López	Jefe del Impuesto Predial y Ordenamiento Territorial	Presente
L.C.P. Rosalba Sígala Sandoval	Encargada de la Hacienda Pública Municipal	Presente
Ing. Arq. Juan Carlos Apolinar Gutiérrez	Jefe de Planeación	Presente
Ing. Ricardo Pérez González	Jefe De Agua Potable	Presente
Ing. Arq. Edgar Miguel De Loza Martín	Representante del sector de la construcción	Ausente
C. José Reynoso Jiménez	Desarrollador Urbanístico	Presente
Lic. Aldo Alberto Ramírez González	Titular de la Unidad de Transparencia	Presente
Ing. Arq. Esdras Ulises Romo Sánchez	Jefe De Programas	Presente
Arq. Carlos Ramírez Castro	Representante del sector de la construcción	Presente
Arq. Carlos Reynoso González	Representante del sector de la construcción	Presente
Arq. Luis Tarcisio Ramírez Gutiérrez	Representante del sector de la construcción	Presente
Lic. Oscar Ramírez Lomelí	Abogado litigante	Presente
Lic. Erick Rubén Romo Gutiérrez	Empresario	Presente
Lic. Arcelia Pérez Martín	Regidora	Ausente

*Handwritten signatures and notes in blue ink:*

- Top right: Multiple overlapping signatures.
- Middle right: "GEORGINA REYNOSO" written vertically, with a signature below it.
- Bottom right: "José Alvarez C" written vertically, with a signature below it.
- Far right: "D. J. amun" written vertically, with a signature below it.





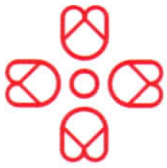
L.N.I Daniel Enríquez Gutiérrez	Regidor	Presente
Lic. Ricardo De Jesús Díaz López	Contralor Municipal	Ausente
Lic. Luis Alejandro González Ramírez	Oficial del Registro Civil	Presente
Lic. Areli Delgadillo Álvarez	Auxiliar en Obras Publicas y Desarrollo Urbano	Presente
Ing. Arq. Francisco Javier Gutiérrez Gutiérrez	Auxiliar en Obras Publicas y Desarrollo Urbano	Presente
Ing. Arq. Ruth Cecilia Jiménez Jiménez	Representante del sector de la construcción	Presente
Lic. Samuel García Sánchez	Jefe de Ingresos	Presente
Lic. Ricardo De Jesús Aguirre García	Juez Cívico	Presente
C. José Eduardo Martínez Rodríguez	Comisario De Seguridad Publica Y Tránsito Municipal	Presente
Lic. Narda Itzel Reynoso Cornejo	Oficial Mayor	Presente
Lic. Luis Jesús Ramírez Jiménez	Representante del sector privado	Ausente
C. Jazmyn Alejandra Díaz Pérez	Delegada De San Nicolas De Las Flores	Ausente
C. Rodrigo Martínez Reynoso	Director De Casa De La Cultura Y Museo	Representa do por su secretaria de casa de la cultura.
David Alejandro Rodríguez Hernández	Director De Turismo	Presente
Profesor Alejandro Romo	Regidor	Presente

Gobierno Municipal - www.jalostotitlan.gob.mx - @GobJalisco



*Handwritten signatures and notes in blue ink:*

- Top right: *[Signature]*
- Middle right: *Georgina Reynoso*
- Below middle right: *[Signature]*
- Bottom right: *[Signature]*
- Bottom right: *[Signature]*
- Bottom right: *[Signature]*



Rodríguez		
Lic. Luis Rene Saldaña Ramírez	Coordinador Regional De Secretaría De Cultura En Los Altos	Ausente
Briana Reynoso Lozano	Directora del Plantel Conalep Jalostotitlan	Representa da por personal de la propia institución educativa CONALEP
Jorge Gutiérrez Jiménez	Representante de CONAFE	Presente
Mtra. Aídee Fabiola Yáñez Delgadillo	Representante de CONAFE	Ausente
J. Jesús Martínez Ramos	Representante de CONAFE	Presente
C. Karla Martínez Romo	Jefa De Comunicación	Presente
C. Joe Anthony Ramírez Vital	Jefe De Aseo Publico	Presente
Jessica Lorena Padilla Vallejo	Promotor de Deportes	Presente
C. José De Jesús Ramírez Juárez	Promotor de Deportes	Presente
C. Georgina De La Asunción Reynoso Reynoso	Regidora	Ausente
Lic. Eduardo Daniel Garnica Ramírez	Representante del sector deportista	Presente
C. Rubén Romo Vázquez	Deportista	Presente
C. José Alonso Martín Pérez	Deportista y Jefe De Administrador de Panteón	Presente
C. Luis Javier Reynoso Zamarripa	Promotor de Deportes	Ausente
María De La Asunción González Reynoso	Regidora	Presente

*[Handwritten signatures]*

*Georgina Reynoso*

*[Handwritten signature]*


*[Handwritten signature]*

*José Alvarez C.*

*[Handwritten signatures]*







Adán Uriel Martínez Contreras	Delegado De San Gaspar de los Reyes	Ausente
Dr. Julio Cesar Sanz	Director Del Centro De Salud	Presente
L.C.P. Alfredo Gutiérrez Tejeda	Director De La Cruz Roja	Presente
Lic. Alfonso Diaz Lozano	Director de Servicios Municipales y Protección Civil	Presente
C. Adriana Ramírez Jiménez	Directora del Dif Municipal	Presente
Dr. Alberto De Jesús Ávila Chávez	Servicios Municipales Médicos	Presente
C. Mariano Solorza Gómez	Director de Asistencia y Desarrollo Social	Presente
C. Julissa Ulloa Martin	Jefa de Promoción Economica	Presente
L.N. Erika Gabriela Duran	Representante de la sociedad	Ausente
Dr. Leonel Reynoso Soto	Representante de la sociedad	Presente
Dr. Felipe De Jesús Reynoso	Representante de la sociedad	Ausente
C. Evelyn Anaíd Reynoso Ramírez	Coordinador del Instituto De La Juventud y Comusida	Presente
Pbro. José Fernando Miranda Castellanos	Sr. Cura de la Parroquia de San José	Ausente
C. Sergio Ramos	Representante de la sociedad	Ausente
Dr. Valentín Reynoso Pérez	Representante de la sociedad	Ausente
C.D. Antonio Ossiél García Ocio	Participación Ciudadana	Presente
Roberto Alejandro Reynoso	Regidor	Presente

*[Handwritten signature]*

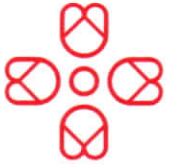
*Coordinador Reynoso  
 de ac etc  
 M...*

*[Handwritten signature]*

*José Alvarez C*

*[Handwritten signature]*





*[Handwritten signature]*

*[Handwritten signature]*

*[Handwritten signature]*

*GEORGINA REYNOSO*

*[Handwritten signature]*

*[Handwritten signature]*

*[Handwritten signature]*

*[Handwritten signature]*

Gobierno Municipal - www.jalostotitlan.gob.mx - @GobJalos

González		
Zoila Estrella Esparza	Delegada de Teocaltitan de Guadalupe	Presente
J. Antonio Padilla Pérez	Jefe Administrador Rastro	Presente
Juan Padilla Pérez	Presidente de la Asociación de Porcicultores Del Municipio	Ausente
C. José Soto Reynoso	Representante del sector agropecuario	Presente
C. Humberto Jiménez Romo	Representante del sector agropecuario	Presente
C. Felipe De Jesús Gutiérrez Vázquez	Presidente de la Asociación Ganadera Local	Ausente
C. Daniel Casillas Álvarez	Representante del sector agropecuario	Ausente
Enrique Martin Muñoz	Jefe Del Taller Municipal	Presente
C. Roberto González Romo	Representante del sector agropecuario	Ausente
Lic. Juan Antonio Martínez Mercado	Representante del sector agropecuario	Ausente

**2.- APROBACIÓN DEL ORDEN DEL DÍA.**

EL **L.C.P. RAÚL SOTO RAMÍREZ, COORDINADOR** DEL COPPLADEMUN Y SECRETARIO GENERAL DEL AYUNTAMIENTO, INFORMA AL **C. JOSÉ ÁLVAREZ CAMPOS, PRESIDENTE DEL CONSEJO DE COPPLADEMUN Y PRESIDENTE MUNICIPAL DE JALOSTOTITLÁN, JALISCO**, QUE CONFORME AL REGISTRO DE ASISTENCIA SE ENCUENTRAN PRESENTES **09 (NUEVE)** DE LAS **09 (NUEVE)** PERSONALIDADES QUE INTEGRAN EL CONSEJO DE PARTICIPACIÓN Y PLANEACIÓN PARA EL DESARROLLO MUNICIPAL DE JALOSTOTITLÁN, JALISCO, COPPLADEMUN, POR LO QUE, DE CONFORMIDAD A LO QUE ESTABLECE EL **ARTÍCULO 48 DE LA LEY DE PLANEACIÓN Y PARTICIPACIÓN DEL ESTADO DE JALISCO Y SUS MUNICIPIOS.**

**"SE DECLARA QUE AL SER UNANIMIDAD, EXISTE QUÓRUM LEGAL PARA SESIONAR Y TOMAR ACUERDOS".**





**3.-MENSAJE DE BIENVENIDA DEL PRESIDENTE MUNICIPAL Y DEL COPLADEMUN JALOSTOTITLAN, JALISCO**

TOMANDO EL USO DE LA PALABRA POR PARTE DEL C. JOSÉ ÁLVAREZ CAMPOS, DIO A CONOCER LA IMPORTANCIA DE CONTINUAR SESIONADO EN EL PRESENTE COMITÉ, PUESTO QUE CADA UNO LOS INTEGRANTES TENEMOS QUE VER LAS PRIORIDADES Y LAS NECESIDADES DEL MUNICIPIO PARA QUE CADA AÑO MEJORE EL MUNICIPIO Y SUS HABITANTES. PLANEAR CON RESPONSABILIDAD, REALIZAR LAS ACCIONES CON CALIDAD Y MEJORAR ASÍ, LA CALIDAD DE VIDA DE CADA CIUDADANO.

**4.-MENSAJE DEL COORDINADOR DEL COPLADEMUN JALOSTOTITLAN, JALISCO.**


EN EL USO DE LA VOZ EL SECRETARIO GENERAL L.C.P. RAÚL SOTO RAMÍREZ COORDINADOR DEL COPLADEMUN JALOSTOTITLÁN, JALISCO, HACE MENCIÓN AL PLENO DE LA IMPORTANCIA QUE RESULTA INVOLUCRAR A LA CIUDADANÍA EN LA TOMA DE DECISIONES DE LA ADMINISTRACIÓN PÚBLICA, SIENDO UN EXCELENTE ESCENARIO PARA CUMPLIR CON DICHO OBJETIVO, EL PROPIO COPLADEMUN, YA QUE EN ESTE TIPO DE COMITÉS SE TRABAJA EN CONJUNTO SOCIEDAD Y GOBIERNO CON EL OBJETIVO DE PRIORIZAR NECESIDADES QUE SE PUEDEN CONVERTIR EN OBRAS PARA EL BIEN COMÚN, DE IGUAL FORMA TAMBIÉN EXTERNA AL PLENO QUE EN ESTE COMITÉ SE DEBE TRABAJAR CON PROYECTOS ALCANZABLES PARA QUE EL COPLADEMUN CONTINUE SIENDO UN COMITÉ DE RELEVANCIA Y CREDIBILIDAD DE LOS TRABAJOS QUE REALIZAN EN CONJUNTO SOCIEDAD Y GOBIERNO.

**5.-MENSAJE DEL REPRESENTANTE DE LA SECRETARIA DE PLANEACION Y PARTICIPACION CIUDADANA**

CONTINUANDO CON EL USO DE LA VOZ EL COORDINADOR DEL COPLADEMUN LE CONCEDE LA PALABRA AL REPRESENTANTE DE LA SECRETARIA DE PLANEACIÓN Y PARTICIPACIÓN CIUDADANA, EL ING. EDUARDO PINEDA SALCIDO, COORDINADOR REGIONAL POR PARTE DE LA SECRETARIA DE PLANEACIÓN Y PARTICIPACIÓN CIUDADANA, EL CUAL AGRADECE LA INVITACIÓN HECHA DE PARTE DEL MUNICIPIO DE JALOSTOTITLÁN, JALISCO PARA SER PARTICIPE EN ESTA OCASIÓN DEL COPLADEMUN, ASÍ MISMO FELICITA AL AYUNTAMIENTO DE JALOSTOTITLAN, JALISCO Y AL EQUIPO DE PLANEACIÓN DEL MUNICIPIO YA QUE SE HA DEMOSTRADO EL GRAN COMPROMISO QUE TIENE LA ACTUAL ADMINISTRACIÓN EN TRABAJAR EN TEMAS DE PLANEACIÓN Y PARTICIPACIÓN CIUDADANA, YA QUE HOY EN DÍA ES BÁSICO SABER TRABAJAR EN UNIÓN SOCIEDAD Y GOBIERNO PARA CONSOLIDAR LA GOBERNANZA.



*Handwritten signatures and notes in blue ink:*  
 - Top right: *[Signature]*  
 - Middle right: *Gerardo Ramos*  
 - Middle right: *Miguel*  
 - Middle right: *de Escobar*  
 - Middle right: *[Signature]*  
 - Middle right: *[Signature]*  
 - Bottom right: *José Álvarez C.*  
 - Bottom right: *[Signature]*  
 - Bottom right: *[Signature]*



**6.- SOCIALIZACION Y EVALUACION DEL PLAN MUNICIPAL DE DESARROLLO Y GOBERNANZA DEL MUNICIPIO DE JALOSTOTITLAN, JALISCO 2021-2024.**

-----EN EL USO DE LA VOZ EL COORDINADOR GENERAL INVITA A LOS SUB COORDINADORES A QUE PASEN A SUS RESPECTIVAS MESAS CON EL PROPÓSITO DE SOCIALIZAR Y DAR A CONOCER A TODOS LOS INTEGRANTES DE CADA SUBCOMITÉ EL PLAN MUNICIPAL DE DESARROLLO Y GOBERNANZA DEL MUNICIPIO DE JALOSTOTITLAN, JALISCO 2021-2024, PARA LO CUAL SE PROCEDE A ENTREGARLES UN DOCUMENTO CON UN CÓDIGO QR EN DONDE SE ENCUENTRA COMPLETO EL PLAN MUNICIPAL DE DESARROLLO Y GOBERNANZA DEL MUNICIPIO DE JALOSTOTITLAN, JALISCO 2021-2024 PARA SU CONOCIMIENTO, PARA ENSEGUIDA PODER EVALUAR DICHO PLAN BAJO UN FORMATO ESTABLECIDO PREVIAMENTE ENTREGADO A CADA SUBCOORDINADOR, CON EL OBJETO DE EVALUAR EL MISMO Y CONOCER EL NIVEL DE AVANCE QUE LLEVA LA ADMINISTRACIÓN PÚBLICA MUNICIPAL EN CUANTO AL CUMPLIMIENTO DE LO PLANTEADO EN EL PLAN MUNICIPAL DE DESARROLLO Y GOBERNANZA DEL MUNICIPIO DE JALOSTOTITLAN, JALISCO 2021-2024, PARA LO CUAL A CONTINUACIÓN SE DESCRIBE COMO SE ENCUENTRA ESTRUCTURADO EL PLAN:

**ESTRUCTURA DEL PLAN MUNICIPAL DE DESARROLLO Y GOBERNANZA DEL MUNICIPIO DE JALOSTOTITLAN, JALISCO 2021-2024**

Concepto	Cantidad
EJES	6
PROGRAMAS	13
LINES DE ACCION	215

ACTO SEGUIDO LOS SUBCOORDINADORES EN COMPAÑÍA Y AYUDA DE LOS CIUDADANOS PRESENTES QUE PARTICIPAN EN EL COPLADEMUN, PROCEDEN A EVALUAR CADA UNO DE LOS INDICADORES DEL PLAN EN MENCIÓN;

**EVALUACIÓN DE LA IMPLEMENTACIÓN DEL PLAN MUNICIPAL DE DESARROLLO Y GOBERNANZA DEL MUNICIPIO DE JALOSTOTITLAN, JALISCO 2021-2024**

CONFORME AL ARTÍCULO 52 FRACCIÓN III DE LA LEY DE PLANEACIÓN PARTICIPATIVA PARA EL ESTADO DE JALISCO Y SUS MUNICIPIOS, CORRESPONDE AL COPLADEMUN PARTICIPAR EN LA FORMULACIÓN, **EVALUACIÓN** Y ACTUALIZACIÓN DEL PLAN MUNICIPAL DE DESARROLLO Y GOBERNANZA, ES POR ELLO QUE EL AYUNTAMIENTO DE JALOSTOTITLAN, JALISCO REALIZO E IMPLEMENTO UN FORMATO CON LA INTENCIÓN DE EVALUAR EN CONJUNTO CON LA CIUDADANÍA Y FUNCIONARIOS PÚBLICOS, DE MANERA PRACTICA CADA UNO DE LAS LÍNEAS DE ACCIÓN QUE CONFORMAN LOS PROGRAMAS Y LOS EJES DEL PLAN, OBTENIENDO LOS SIGUIENTES RESULTADOS:

EJE 1 CONSTRUYENDO EL DESARROLLO SOCIAL Y HUMANO	
PROGRAMA	PROMEDIO DE CUMPLIMIENTO
1.CONSTRUYENDO CALIDAD DE VIDA	87.50
2.COSTRUYENDO SERVICIOS DE SALUD	87.50
3.CONSTRUYENDO EL DESARROLLO ECONOMICO	85.71
PROMEDIO TOTAL POR EJE	86.90

EJE 2 CONSTRUYENDO EL DESARROLLO URBANO	
PROGRAMA	PROMEDIO DE CUMPLIMIENTO
1.MEJORAMIENTO INTEGRAL URBANO	75.00
2.COSTRUYENDO INFRAESTRUCTURA PUBLICA	70.00
3.CONSTRUYENDO SOLUCIONES MEDIANTE INFRAESTRUCTURA	100
PROMEDIO TOTAL POR EJE	84.00

*Handwritten signatures and notes on the right side of the page:*

*Geonoma Rayoso*

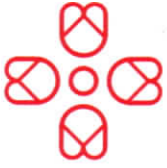
*Mrs. Rayoso*

*Dr. Rayoso*

*Yannick*

*Jose Alvarez C.*





EJE 3 CONSTRUYENDO EL SERVICIO	
PROGRAMA	PROMEDIO DE CUMPLIMIENTO
1.MEJORANDO LOS SERVICIOS PUBLICOS	51.16
2.AGUA PARA TODOS	50.98
PROMEDIO TOTAL POR EJE	51.07

EJE 4 CONSTRUYENDO CON DIRECCION	
PROGRAMA	PROMEDIO DE CUMPLIMIENTO
1.ACTUALIZACION DE REGLAMENTACION MUNICIPAL	62.50
2.FINANZAS SANAS	71.05
3.CONSTRUYENDO EL FUTURO PARA EL BIEN DE LOS JALOSTOTITLENSES	83.33
PROMEDIO TOTAL POR EJE	72.29

EJE 5 CONSTRUYENDO CON TRANSPARENCIA	
PROGRAMA	PROMEDIO DE CUMPLIMIENTO
1.JALOS TRANSPARENTE	100
PROMEDIO TOTAL POR EJE	100

EJE 6 CONSTRUYENDO EL DESARROLLO DE LAS FAMILIAS	
PROGRAMA	PROMEDIO DE CUMPLIMIENTO
1.CONSTRUYENDO FAMILIAS FUNCIONALES	63.24
PROMEDIO TOTAL POR EJE	63.24

<b>PROMEDIO GENERAL DE LA IMPLEMENTACION DEL PLAN MUNICIPAL DE DESARROLLO Y GOBERNANZA DEL MUNICIPIO DE JALOSTOTITLAN, JALISCO 2021-2024</b>	<b>76.25</b>
--	--------------

**NOTA:** Se adjunta a la presente acta como ANEXO "A" los formatos completos que se usaron para la evaluación.

**7.-TRABAJOS DE MANERA INDIVIDUAL MEDIANTE LOS SUBCOMITES Y TOMA DE ACUERDOS Y PRIORIZACION DE LAS NECESIDADES DEL MUNICIPIO**

-----ENSEGUIDA EL COORDINADOR GENERAL L.C.P. RAÚL SOTO RAMÍREZ, INVITA AL PLENO PARA QUE PASEN EN ESTOS MOMENTOS A SUS RESPECTIVAS MESAS DE ÁREA, PARA LO QUE FUERON INVITADOS, CON EL PROPÓSITO DE QUE SEAN ANALIZADAS LAS PROBLEMÁTICAS ACTUALES QUE ENFRENTA NUESTRO MUNICIPIO EN LOS DIFERENTES SECTORES DE LA POBLACIÓN, CON EL PROPÓSITO DE ENCONTRAR JUNTOS SOCIEDAD Y GOBIERNO SOLUCIONES A LOS PROBLEMAS CON OBJETIVOS CLAROS Y PRECISOS. UNA VEZ QUE TODOS LOS INTEGRANTES DE LOS DIFERENTES SUBCOMITÉS ESTUDIARON, ANALIZARON Y ACORDARON LAS SOLUCIONES A LAS DISTINTAS PROBLEMÁTICAS, A CONTINUACIÓN, SE LEVANTAN LOS SIGUIENTES:

**ACUERDOS**

*[Handwritten signatures and notes in blue ink on the right margin]*

Georgina Ramos

Maria

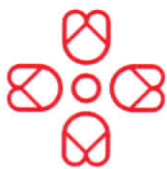
De la Cruz

Ramirez

José Alvarez C

U.S.





**SUBCOMITÉ DE EDUCACIÓN Y CULTURA**

COORDINADO POR LA REGIDOR DE EDUCACIÓN ING. RAMIRO REYNOSO JIMÉNEZ.

INTEGRANTES DE ESTE SUBCOMITÉ:

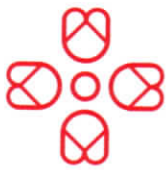
NOMBRE	CARGO
C. Jazmín Alejandra Díaz Pérez	Delegada de San Nicolas de las Flores
C. Rodrigo Martínez Reynoso	Director de la casa de la Cultura y del Museo
C. David Alejandro Rodríguez Hernández	Director de Turismo
Prof. Alejandro Romo Rodríguez	Regidor de educación (colegiado)
Lic. Luis Rene Saldaña Ramírez	Coordinador Regional De Secretaría De Cultura En Los Altos
C. Briana Reynoso Lozano	Directora de Conalep Jalostotitlan.
C. Jorge Gutiérrez Jiménez	Representante de CONAFE
Mtra. Aidee Fabiola Yáñez Delgadillo	Representante de CONAFE
J. Jesús Martínez Ramos	Representante de CONAFE
C. Karla Martínez Romo	Jefa de Comunicación Social
C. Joe Anthony Ramírez Vital	Jefe de Aseo Publico
C. Evelyn Anaíd Reynoso Ramírez	Coordinador Del Instituto De La Juventud Y Comusida

*Georgino Reynoso*  
*Raúl Ortiz*

*[Signature]*  
*[Signature]*

*José Alvarez C.*  
*[Signature]*  
*[Signature]*





Proponen lo siguiente:

**COPLADEMUN 2022, JALOSTOTITLÁN, JALISCO**  
**ADMINISTRACION 2021-2024**  
**II SESION ORDINARIA**  
**HOJA DE PROPUESTAS Y ACUERDOS**

JALOSTOTITLÁN, JALISCO A 29 DE NOVIEMBRE DEL 2022

**SUBCOMITE DE EDUCACION Y CULTURA**

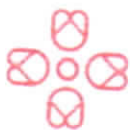
**PROBLEMÁTICA DETECTADA**

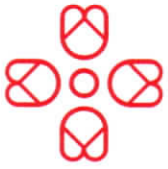
Número	Listado de problemas detectados por el Ayuntamiento	Se relaciona con
1.	Costo de transporte de los alumnos	Transporte
2.	Alta tasa de deserción escolar	Educación
3.	Falta de infraestructura en las escuelas	Educación
4.	Falta de personal docente	Educación
5.	Falta de materiales educativos	Educación
6.	Falta de programas de apoyo a los alumnos	Educación
7.	Falta de programas de apoyo a los docentes	Educación
8.		
9.		
10.		

*Georgina Ramos*  
*2022*

*[Signature]*  
*[Signature]*

*José Álvarez C*





**COPLADEMUN 2022, JALOSTOTITLÁN, JALISCO**  
**ADMINISTRACION 2021-2024**  
**II SESION ORDINARIA**  
**HOJA DE PROPUESTAS Y ACUERDOS**

JALOSTOTITLÁN, JALISCO A 29 DE NOVIEMBRE DEL 2022

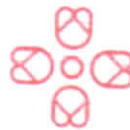
**LISTA DE ACUERDOS**

ACUERDOS	NOMBRE DE QUIEN PROPONE	FIRMA
1. Gestión y Desarrollo de H. Miguel Corral República, Acrea y Seattle		
2. Regularización de terrenos		
3. 1. La presidencia del consejo municipal - Necesidades de la comunidad - Juan María JESÚS		
5.		
6.		
7.		
8.		
9.		
10.		

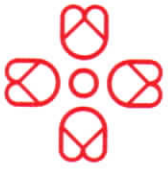
Georom ruz go  
Da es Gar Mbleg

Y ammm

José Alvarez C







**JALOSTOTITLÁN**  
**GOBIERNO MUNICIPAL**

CONSTRUYENDO EL FUTURO  
2021 - 2024

ACTA XXXVI

Página 41 de 64

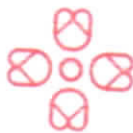
González Hermosillo 64  
CP 47120 Jalostotitlán, Jalisco  
T 431 746 4500

**COPLADEMUN 2022, JALOSTOTITLÁN, JALISCO**  
**ADMINISTRACION 2021-2024**  
**II SESION ORDINARIA**  
**HOJA DE PROPUESTAS Y ACUERDOS**

JALOSTOTITLÁN, JALISCO A 29 DE NOVIEMBRE DEL 2022

**OBJETIVOS**

1. *Realizar un taller de trabajo (comunidad)*
2. *Buscar y encontrar para mejorar a los niños*
3. *Buscar a los niños de la zona*
4. *Encontrar a los niños de la zona de la zona de la zona*
5. *Implementar a los niños de la zona de la zona de la zona*
6. *Crear algunos proyectos de la zona de la zona de la zona*
- 7.
- 8.
- 9.
- 10.



**JALOSTOTITLÁN**  
**GOBIERNO MUNICIPAL**

CONSTRUYENDO EL FUTURO  
2021 - 2024

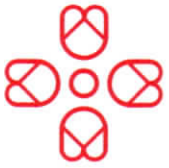
*[Handwritten signature]*

*Georgina Rivas*  
*Es ete*

*[Handwritten signature]*  
*Lammun*

*José Alvarez c.*  
*[Handwritten signature]*





**SUBCOMITÉ DE DESARROLLO RURAL**

COORDINADO POR EL DIRECTOR DE DESARROLLO RURAL **C. HUMBERTO GONZÁLEZ ROMO.**

NOMBRE	CARGO
Zoila Estrella Esparza	Delegada de Teocaltitán de Guadalupe
J. Antonio Padilla Pérez	Jefe Administrador Rastro
Juan Padilla Pérez	Presidente de la Asociación de Porcicultores del Municipio
C. Jose Soto Reynoso	Porcicultor
C. Humberto Jiménez Reynoso	Presidente de la Sociedad Cooperativa de Consumo Agropecuario Ganadero y Porcicultores Unidos de Jalostotitlán Sociedad Cooperativa Limitada
C. Felipe de Jesús Gutiérrez Vázquez	Presidente de la Asociación Ganadera Local
C. Daniel Casillas Álvarez	Ganadero
C. Enrique Martín Muñoz	Jefe del Taller Municipal
C. Roberto González Romo	Empresario y Ganadero
Lic. Juan Antonio Martínez Mercado	Representante del sector ganadero.

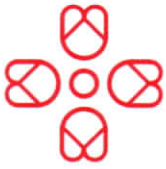
*[Handwritten signature]*

*GEORGINA REYNOSO*  
*MALIB*  
*ROBERTO*

*[Handwritten signature]*  
*[Handwritten signature]*

*José Alvarez C.*  
*[Handwritten signature]*  
*[Handwritten signature]*





Proponen lo siguiente:

**COPLADEMUN 2022, JALOSTOTITLAN, JALISCO**  
**ADMINISTRACION 2021-2024**  
**II SESION ORDINARIA**  
**HOJA DE PROPUESTAS Y ACUERDOS**

JALOSTOTITLAN, JALISCO A 29 DE NOVIEMBRE DEL 2022

**SUBCOMITE DE DESARROLLO RURAL**

**PROBLEMÁTICA DETECTADA**

Número	Listado de problemas detectados por el Ayuntamiento	Se relaciona con
1.	Transporte de Maquinaria.	Aviación Caminos
2.	Costo de Similla. Diferente en Disario Ro rural y cooperativas	Agricultura
4.	Mejora de líneas/alambre más barato Subsidio	Distrito de Predios
5.	Reubicar <del>de</del> <del>agua</del> (2) Para <del>agua</del> <del>agua</del>	Trava.
6.	Aforo al puente/Paso seasonal	Trava
7.	Personal para Desmont limpieza de caminos falta	
8.	<del>Cámara</del> Reporte de <del>Carros</del> no refrigerados no refrigerados	
9.	Reubicar Taller municipal. / Separar áreas Donde se estacionan vehículos de otras dependencias.	

- Agregar y modificar cámara de refrigeración al resto. esta disfuncional. en arcasas y puertas.



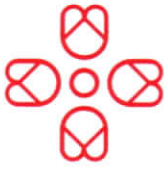
*Handwritten signatures and notes at the top right of the page.*

*Georbin Reynoso*

*Blas etc MHL*

*José Alvarez C.*





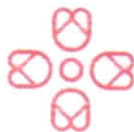
**COPLADEMUN 2022, JALOSTOTITLAN, JALISCO**  
**ADMINISTRACION 2021-2024**  
**II SESION ORDINARIA**  
**HOJA DE PROPUESTAS Y ACUERDOS**

JALOSTOTITLAN, JALISCO A 29 DE NOVIEMBRE DEL 2022

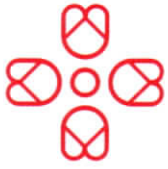
**LISTA DE ACUERDOS**

ACUERDOS	NOMBRE DE QUIEN PROPONE	FIRMA
1. <del>Adquirir</del> Adquirir <del>camión</del> Daga y tractor	Humberto Glaz	
2. Se propone poner mismo precio en todas las repartidas y desarrollo rural.	TODOS	
4. Subsidio de costo del Alambre 15%	TODOS	
6.		
7.		
8. Ciudadanos Humberto Padir Abayo para un vehículo refrigerador.		
9.		
10.		

- Reestructurar la funcionalidad de la cámara de refrigeración de canales del rastro municipal.



*Handwritten signatures and notes on the right margin:*  
 - Top signature  
 - Middle signature: *Geonim Rayoso*  
 - Bottom signature: *José Alvarez C.*  
 - Other illegible signatures and notes.

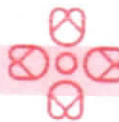


**COPLADEMUN 2022, JALOSTOTITLÁN, JALISCO**  
**ADMINISTRACION 2021-2024**  
**II SESION ORDINARIA**  
**HOJA DE PROPUESTAS Y ACUERDOS**

JALOSTOTITLÁN, JALISCO A 29 DE NOVIEMBRE DEL 2022

**OBJETIVOS**

1. Dar Servicio de Mantenimiento en Carreteras y Trazados
  2. Equilibrar Precio de Similla y Trabajo en equipo con cooperativas
  - 3.
  4. Destacar Puntos, problemas de inversión del ganado a vecinos
  5. Amenaza al dueño del terreno donde se hubiere actualmente
  6. Dar Paso Seguro a Peatones
  7. Carreteras limpias de Ramas para que pasen vehículos
  8. Agilizar la inocuidad de la carne, disminuir tiempo de reparto
  9. Y disminuir carga burocrática, asegurar caducidad
  10. Optimizar el taller y el lugar donde guardan vehículos
- Mejorar el entramado de los canales y ubicar los rielos para unir los canales, para carga y descarga.



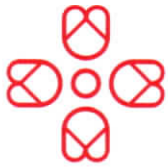
*[Handwritten signatures and notes in blue ink on the right margin]*

*Cecilia Ramos*

*M. A. C. C. C.*

*J. A. A. A.*

*José Alvarez C.*



**SUBCOMITÉ DE DEPORTES**

COORDINADO POR EL REGIDOR DE DEPORTES **ING. ULISES SUAREZ GUTIÉRREZ.**

NOMBRE	CARGO
C. Jessica Lorena Padilla Vallejo	Promotor de Deportes
C. José de Jesús Ramírez Suarez	Promotor de Deportes
C. Georgina de la Asunción Reynoso Reynoso	Regidora
Lic. Eduardo Daniel Garnica Ramirez	Deportista
C. Rubén Romo Vázquez	Ciclista
C. Jose Alonso Martin Perez	Ciclista
C. Luis Javier Reynoso Zamarripa	Arbitro profesional

Proponen lo siguiente:

COPLADEMUN 2022, JALOSTOTITLÁN, JALISCO  
 ADMINISTRACION 2021-2024  
 II SESION ORDINARIA  
 HOJA DE PROPUESTAS Y ACUERDOS  
 JALOSTOTITLÁN, JALISCO A 28 DE NOVIEMBRE DEL 2022

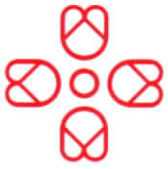
**SUBCOMITE DE DEPORTES**

**PROBLEMÁTICA DETECTADA**

Numero	Listado de problemas detectados por el Ayuntamiento	Se relaciona con
1.	Estado de Campos de Fútbol	
2.	Sociedad Mexicana	
3.	Instalaciones deportivas	
4.	Espacios deportivos	
5.	Equipo y material deportivo	
6.	Falta de personal de mantenimiento	
7.	Falta de personal de mantenimiento	
8.	Falta de presupuesto \$ 118,000.00	
9.		
10.		



*Handwritten signatures and notes in blue ink:*  
 - Top right: Signature of Ulises Suarez Gutierrez.  
 - Middle right: Signature of Georgina Reynoso.  
 - Bottom right: Signature of Jose Alvarez C.  
 - Far right: Vertical signature of Y. Amunam.

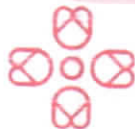


**COPLADEMUN 2022, JALOSTOTITLÁN, JALISCO**  
**ADMINISTRACION 2021-2024**  
**II SESION ORDINARIA**  
**HOJA DE PROPUESTAS Y ACUERDOS**

JALOSTOTITLÁN, JALISCO A 29 DE NOVIEMBRE DEL 2022

**LISTA DE ACUERDOS**

ACUERDOS	NOMBRE DE QUIEN PROPONE	FIRMA
1. Creacion Nuevo Campo	Olises Serrano	
2. Faltas de Vehiculos	Jessica Padilla	
3. Eventos deportivos	Ruben Romo	
4. Remodelar bases deportivas	Jesse Ramirez	
5. Crear eventos con competencias deportivas	Eduardo Garcia	
6. Hacer Capacitaciones Abiertas	Jose Alonso	
7. Jose Alonso		
8. Gestionar mas Recursos		
9.		
10.		

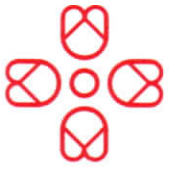


*[Handwritten signatures and notes on the right side of the page]*

Georgina Navarro

Jamun

José Alvarez C.

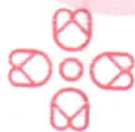


**COPLADEMUN 2022, JALOSTOTITLAN, JALISCO**  
**ADMINISTRACION 2021-2024**  
**II SESION ORDINARIA**  
**HOJA DE PROPUESTAS Y ACUERDOS**

JALOSTOTITLAN, JALISCO A 29 DE NOVIEMBRE DEL 2022

**OBJETIVOS**

1.	Desarrollar campos y crecimiento deportivo
2.	Fomentar sociedades civiles
3.	Participar conocer practicas diferentes deportes
4.	Imagen higiene servicios al Publico
5.	La Creacion + Participacion en nuevos Deportes
6.	Tener con el tiempo DTS capacitados
7.	tener mas Infraestructura + Equipo
8.	
9.	
10.	

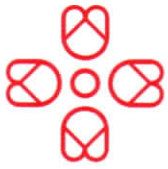


*[Handwritten signature]*

*[Handwritten signature]*  
 29 de Nov. 2022  
 G. Hermosillo  
 C. Alvarez

*[Handwritten signature]*  
 José Alvarez C.





**SUBCOMITÉ SEGURIDAD PÚBLICA**

COORDINADO POR LA SÍNDICO MUNICIPAL DEL AYUNTAMIENTO LIC. LAURA HORTENCIA LOMELÍ SÁNCHEZ.

NOMBRE	CARGO
José Álvarez Campos	Presidente Municipal
L.C.P. Raúl Soto Ramírez	Secretario General del Ayuntamiento
Lic. Ricardo de Jesús Aguirre García	Juez Cívico
C. José Eduardo Martínez Rodríguez	Comisario de Seguridad Pública del Municipio
Lic. Narda Itzel Reynoso Cornejo	Oficial Mayor
Lic. Luis Jesús Ramírez Jiménez	Representante de la sociedad (empresario)

Proponen lo siguiente:

COPLADEMUN 2022, JALOSTOTITLÁN, JALISCO  
 ADMINISTRACIÓN 2021-2024  
 II SESIÓN ORDINARIA  
 HOJA DE PROPUESTAS Y ACUERDOS  
 JALOSTOTITLÁN, JALISCO A 29 DE NOVIEMBRE DEL 2022  
 SUBCOMITÉ DE SEGURIDAD PÚBLICA

**PROBLEMÁTICA DETECTADA**

Número	Listado de problemas detectados por el Ayuntamiento	Se relaciona con
1.	Dejar seguir...	
2.	Los acuerdos del...	
3.	Plan 2021...	
4.		
5.		
6.		
7.		
8.		
9.		
10.		



*[Handwritten signatures]*

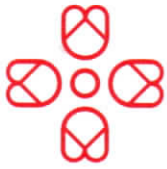
*Georgina Reynoso*

*[Handwritten signature]*

*José Álvarez C*

*[Handwritten signature]*

*[Handwritten signature]*



LOS INTEGRANTES DEL SUB COMITÉ DE SEGURIDAD PÚBLICA, POR UNANIMIDAD DECIDEN QUE SE LES DÉ CONTINUIDAD A LOS ACUERDOS TOMADOS EN EL COPLADEMUN DE LA PRIMERA SESIÓN DE LA PRESENTE ADMINISTRACIÓN PÚBLICA MUNICIPAL, MISMA QUE SE LLEVÓ A CABO EL DÍA 17 DE NOVIEMBRE DEL 2021, Y LOS CUALES A CONTINUACIÓN SE TRANSCRIBEN:

1.-Gestionar la adquisición de cámaras y que estén conectadas a con el C5, (proyecto en proceso).

2.-Gestionar ante SEDENA para que se entregue el armamento adquirido en el año 2015 y administración pasada (puesto que se pago el armamento y aun la SEDENA no lo ha entregado al Municipio).

3.-Capacitación para los elementos de policía en cuanto al llenado del IPH (Informe Policial Homologado).

4.-Reunión con sectores claves de la población para informar y preguntar necesidades.

5.-Compra de uniformes, revisión de uniformes cada 6 meses y generar almacén para inventario.

Equipamiento para trabajar.

6.-Patrulla escolar, Involucrar ciudadanos mediante motivación y capacitación en cada escuela.

7.-Programa para visitar escuelas concientizando a los alumnos sobre el tema de seguridad.

8.-Implementar el programa de prevención del delito en sectores de la población.

9.-Motivar en forma personal a los elementos de seguridad pública para el cuidado de su salud mediante el ejercicio, la alimentación, etc.)

10.-Identificar zonas de riesgo en sectores determinados y en delegaciones.

11.-Implementar programas para la prevención de la violencia familiar para darle a las mujeres herramientas para que sean autosuficientes.

12.-Estructurar líderes vecinales en cada sector, colonia y delegación.

Georgina Ramos  
ao  
Cora  
Maly

José Alvarez C.





**SUBCOMITÉ SALUD Y ASISTENCIA SOCIAL**

COORDINADO POR LA REGIDORA DE SALUD **C.D. NAZARETH ELENA JIMÉNEZ MANRÍQUEZ.**

NOMBRE	CARGO
María de la Asunción González Reynoso	Regidora
Adán Uriel Martínez Contreras	Delegado de San Gaspar de los Reyes
Dr. Julio Cesar Sanz	Director del Centro de Salud de Jalostotitlan, Jalisco
L.C.P. Alfredo Gutiérrez Tejeda	Director de Cruz Roja delegación Jalostotitlan, Jalisco
Lic. Alfonso Diaz Lozano	Director de Servicios Municipales y Protección Civil
C. Adriana Ramírez Jiménez	Directora del Dif Municipal
Dr. Alberto de Jesús Ávila Chávez	Servicios Médicos Municipales
C. Mariano Solorza Gómez	Director de Asistencia y Desarrollo Social
C. Julissa Ulloa Martin	Jefa de Promoción Economica
L.N. Erika Gabriela Duran	Altruista
Dr. Leonel Reynoso Soto	Representante de la sociedad
Dr. Felipe de Jesús Reynoso	Representante de la sociedad
Pbro. José Fernando Miranda Castellanos	Señor Cura de la Parroquia de San José
C. Sergio Ramos	Altruista
Dr. Valentín Reynoso Pérez	Representante de la sociedad
C.D. Antonio Ossiel García Ocio	Participación Ciudadana

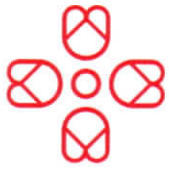
*[Handwritten signature]*

*GEORGINA REYNOSO  
 CTR  
 Mdelg*

*Jose Alvarez C*

*[Handwritten signature]*





Proponen lo siguiente:

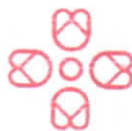
**COPLADEMUN 2022, JALOSTOTITLÁN, JALISCO**  
**ADMINISTRACION 2021-2024**  
**II SESION ORDINARIA**  
**HOJA DE PROPUESTAS Y ACUERDOS**

JALOSTOTITLÁN, JALISCO A 29 DE NOVIEMBRE DEL 2022

**SUBCOMITE DE SALUD Y ASISTENCIA SOCIAL**

**PROBLEMÁTICA DETECTADA**

Número	Listado de problemas detectados por el Ayuntamiento	Se relaciona con
1.	Crear una bolsa de trabajo para los adultos mayores.	Promoción Económica DIF
2.	Refugio Temporal para mujeres violentadas.	
3.	Acondicionar albergue para personas en situación de calle.	
4.	Actividades para promover la violencia de género.	
5.	Promover la creación del comité de salud mental y adicciones.	
6.	Promover el autoempleo de los ciudadanos.	
7.	Mantener y habilitar las áreas de recreación y deporte.	
8.	Fomentar la participación ciudadana en desarrollo social.	
9.	Apojar la creación y permanencia de consejo ciudadano.	
10.	Renovar y presentar documentos de protección civil.	



*[Handwritten signatures]*

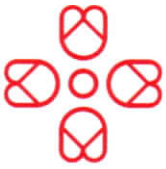
*Georgina Reynoso  
6 de 2 Mueles*

*[Handwritten signature]*

*José Alvarez C.*

*[Handwritten signature]*

*[Handwritten signature]*



*[Handwritten signatures]*

**COPLADEMUN 2022, JALOSTOTITLAN, JALISCO**  
**ADMINISTRACION 2021-2024**  
**II SESION ORDINARIA**  
**HOJA DE PROPUESTAS Y ACUERDOS**

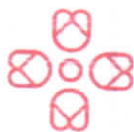
JALOSTOTITLAN, JALISCO A 29 DE NOVIEMBRE DEL 2022

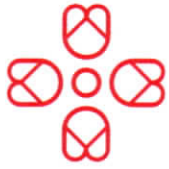
**LISTA DE ACUERDOS**

ACUERDOS	NOMBRE DE QUIEN PROPONE	FIRMA
1. Compromiso de vincular a adultos mayores	1- Adriana me	<i>[Signature]</i>
2. buscar algun espacio en los	2- Juissca Vilca	
3. lugares que ya existen.	2 Centro de Salud	
4.		
5.		
6.		
7.		
8.		
9.		
10.		

*Georgina Reynoso*  
*[Signature]*  
*[Signature]*

*José Alvarez C*  
*[Signature]*  
*[Signature]*





*[Handwritten signature]*

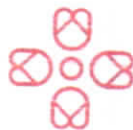
**COPLADEMUN 2022, JALOSTOTITLAN, JALISCO**  
**ADMINISTRACION 2021-2024**  
**II SESION ORDINARIA**  
**HOJA DE PROPUESTAS Y ACUERDOS**

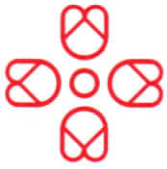
JALOSTOTITLAN, JALISCO A 29 DE NOVIEMBRE DEL 2022

OBJETIVOS	
1.	Continuar propiciando el desarrollo social dentro de la población jalostotiltense.
2.	
3.	
4.	
5.	
6.	
7.	
8.	
9.	
10.	

*[Handwritten signatures and names: Georram Keyoso, Area Mtblz]*

*[Handwritten signatures and names: José Alvarez C., KS]*





**SUBCOMITÉ OBRAS PÚBLICAS Y DESARROLLO URBANO**


COORDINADO POR EL JEFE DE CONSTRUCCIÓN **ING. JUAN CARLOS GONZÁLEZ HERNÁNDEZ.**

NOMBRE	CARGO
Arq. Ricardo Rene Gómez Carlos	Representante del Gobierno del Estado (SIOP)
Ing. Arq. Carlos Eduardo Hernandez González	Representante de la ciudadanía
Ing. Arq. José Emmanuel Villalobos de la Cruz	Representante de la ciudadanía
Arq. Salvador Romo Álvarez	Representante del sector de la construcción
Lic. Alfredo Ramírez López	Jefe de Catastro y Ordenamiento Territorial
L.C.P. Rosalba Sígala Sandoval	Encargado de la Hacienda Publica Municipal
Ing. Arq. Juan Carlos Apolinar Gutiérrez	Jefe de Planeación
Ing. Ricardo Pérez González	Jefe de Agua Potable
Ing. Arq. Edgar Miguel de Loza Martin	Representante del sector de la construcción
C. José Reynoso Jiménez	Desarrollador Urbanístico
Lic. Aldo Alberto Ramírez González	Titular de la Unidad de Transparencia
Ing. Arq. Esdras Ulises Romo Sánchez	Jefe de Programas
Arq. Carlos Ramírez Castro	Representante del sector de la construcción
Arq. Carlos Reynoso González	Representante del sector de la construcción
Arq., Luis Tarcisio Ramírez Gutiérrez	Representante del sector de la construcción
Lic. Oscar Ramírez Lomelí	Abogado litigante
Lic. Erick Rubén Romo Gutiérrez	Empresario

*Georgina Reyes*  
*Barro & Matos*

*José Alvarez C.*  
*US*





Ing. Arq. Soledad Romo Cervantes	Directora de Obras Públicas y Desarrollo Urbano
Lic. Arcelia Pérez Martín	Regidora
L.N.I. Daniel Enríquez Gutiérrez	Regidor
Lic. Ricardo de Jesús Díaz López	Contralor Municipal
Lic. Luis Alejandro González Ramírez	Oficial del Registro Civil
Lic. Areli Delgadillo Álvarez	Auxiliar en Obras Públicas y Desarrollo Urbano
Ing. Arq. Francisco Javier Gutiérrez Gutiérrez	Auxiliar en Obras Públicas y Desarrollo Urbano
Ing. Arq. Ruth Cecilia Jiménez Jiménez	Representante del sector de la construcción
Lic. Samuel García Sánchez	Jefe de Ingresos

Proponen lo siguiente:

**COPLADEMUN 2022, JALOSTOTITLÁN, JALISCO**  
**ADMINISTRACION 2021-2024**  
**II SESION ORDINARIA**  
**HOJA DE PROPUESTAS Y ACUERDOS**  
JALOSTOTITLÁN, JALISCO A 29 DE NOVIEMBRE DEL 2022

**SUBCOMITE DE OBRAS PUBLICAS Y DESARROLLO URBANO**

**PROBLEMÁTICA DETECTADA**

Número	Listado de problemas detectados por el Ayuntamiento	Se relaciona con
1.	Falta de iluminación	Trámite
2.	Falta de inspección de calles	Dirección de Obras
3.	Falta de personal	
4.	Falta de mantenimiento	
5.	Hacer una aplicación al municipio	
6.	Revisión de los planes generales	
7.	Saludarse de los planes	
8.	Revisión de los planes generales	
9.	Trámite de respuesta	
10.		



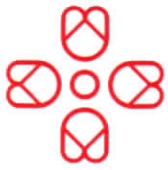
*Me da a car mda  
GEORGINA REYNOSO*

*Y amun*

*José Alvarez C.*







**COPLADEMUN 2022, JALOSTOTITLAN, JALISCO**  
**ADMINISTRACION 2021-2024**  
**II SESION ORDINARIA**  
**HOJA DE PROPUESTAS Y ACUERDOS**

JALOSTOTITLAN, JALISCO A 29 DE NOVIEMBRE DEL 2022

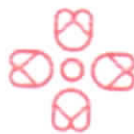
**LISTA DE ACUERDOS**

ACUERDOS	NOMBRE DE QUIEN PROPONE	FIRMA
1. Fertilización Arampa	Esdras Ulises	
2. Actualización del plan general	Juan Carlos	
3. Eficiencia urbana	Fernando Guzmán	
4. Demarcación de predios habitables	Arturo Rodríguez	
5.		
6.		
7.		
8.		
9.		
10.		
11.		
12.		
13.		
14.		
15.		

Georgina Ramos  
 Rosa Estela Melgarejo

J. Amador

Sosé Alvarez C.



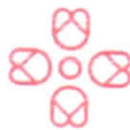
COPLADEMUN 2022, JALOSTOTITLAN, JALISCO  
ADMINISTRACION 2021-2024  
II SESION ORDINARIA  
HOJA DE PROPUESTAS Y ACUERDOS

JALOSTOTITLAN, JALISCO A 29 DE NOVIEMBRE DEL 2022

16.		
17.		
18.		
19.		
20.		

OBJETIVOS

1. Mejorar la calidad de vida de los ciudadanos
2. Eficientar los recursos
3. Eficientar la supervisión
4. Hacer obras de impacto
- 5.
- 6.
- 7.
- 8.
- 9.
- 10.
- 11.



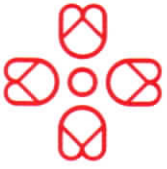
**JALOSTOTITLÁN**  
GOBIERNO MUNICIPAL  
CONSTRUYENDO EL FUTURO  
2021 - 2024

*Handwritten signatures and notes on the right margin:*  
GORGIA RAYOSO  
Buenos días

*Handwritten signature and note:*  
Y amun

*Handwritten signature and note:*  
José Alvarez C

*Handwritten signature at the bottom right corner.*



**PRIORIZACIÓN DE OBAS DE INFRAESTRUCTURA A REALIZARSE**

**CABECERA MUNICIPAL**

- 1.- LIBRAMIENTO JUAN PABLO II
- 2.- CALLE ZARAGOZA.
- 3.- CALLE HIDALGO.
- 4.- CONSTRUCCIÓN DEL MALECÓN DEL RIO.
- 5.- CALLE RIO HONDO.
- 6.- CALLE LUCIO DURAN.
- 7.- CALLE MARINA TOSTADO.
- 8.- CALLE JUAN NAVARRO.
- 9.- CALLE DANIEL RAMÍREZ.
- 10.- CALLE 15 DE AGOSTO.
- 11.- CALLE FRANCISCO SOLÍS.
- 12.- AV. PEDRO ESQUEDA.
- 13.- CALLE EMILIANO ZAPATA.
- 14.- CALLE ALFREDO R. PLASCENCIA.
- 15.- CALLE RIO CARMEN.
- 16.- CALLE ÁLAMO.
- 17.- CALLE LOMA ALTA.
- 18.- CONSTRUCCIÓN DE DEPÓSITO EN LA SALVE.
- 19.- PERFORACIÓN DE POZO EN JERUSALÉN.

**DELEGACIÓN DE TEOCALTITAN DE GUADALUPE**

- 20.- BANQUETAS EN PUENTE DE TEOCALTITAN
- 21.- CALLE ROSENDO MÁRQUEZ
- 22.- CALLE FRANCISCO I. MADERO

**8.-CLAUSURA DE LA SESION.**

SIENDO LAS 13:11 (TRECE HORAS CON ONCE MINUTOS) DEL DÍA MARTES 29 DE NOVIEMBRE DEL 2022, EL **C. JOSÉ ÁLVAREZ CAMPOS** PRESIDENTE DEL CONSEJO DE COPPLADEMUN Y PRESIDENTE MUNICIPAL DE JALOSTOTITLAN, JALISCO, DA POR CLAUSURADA LA **SEGUNDA SESIÓN DEL CONSEJO DE PARTICIPACIÓN Y PLANEACIÓN PARA EL DESARROLLO MUNICIPAL**

*Handwritten signatures and notes in blue ink:*  
 - Top right: Signature of González Hermosillo  
 - Middle right: Signature of Georgina Rosendo  
 - Middle right: Signature of Bo Seo  
 - Middle right: Signature of Yamin  
 - Bottom right: Signature of José Álvarez C.  
 - Bottom right: Signature of [unclear]





*[Handwritten signatures in blue ink]*

DE JALOSTOTITLÁN, JALISCO COPPLADEMUN 2021-2024, AGRADECIENDO A TODOS LOS INTEGRANTES DE LA ASAMBLEA SU PARTICIPACIÓN.

*José Álvarez C.*

**C. José Álvarez Campos**

Presidente del Consejo de COPPLADEMUN y Presidente Municipal de Jalostotitlán, Jalisco.

*[Handwritten signature]*

**LC. Raúl Soto Ramírez**

Coordinador General del Coplademun y Secretario General del Ayuntamiento.

*Soledad Romo Cervantes*

**Ing. Arq. Soledad Romo Cervantes**

Secretario Técnico del Coplademun y Directora de Obras Públicas y Desarrollo Urbano.

*[Handwritten signature]*

**Ing. Ramiro Reynoso Jiménez**

Coordinador del subcomité de Educación y Cultura.

*[Handwritten signature]*

**C. Humberto González Romo**

Coordinador del subcomité de Desarrollo Rural

*[Handwritten signature]*

**Ing. Ulises Suarez Gutiérrez**

Coordinador del subcomité de Deportes

*[Handwritten signature]*

**Lic. Laura Hortencia Lomelí**

Coordinador del subcomité de Seguridad Pública

*[Handwritten signature]*

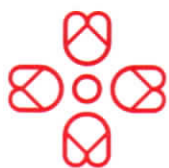
**C.D. Nazareth Elena Jiménez Manríquez**

Coordinadora del subcomité de Salud y Asistencia Social

*Georgina Reynoso Manríquez*

*[Handwritten signature]*





Ing. Juan Carlos González  
Hernández

Coordinador del subcomité de  
Obras Públicas y Desarrollo  
Urbano

Esta hoja es parte integrante del acta de la SEGUNDA SESIÓN DEL  
CONSEJO DE PARTICIPACIÓN Y PLANEACIÓN PARA EL  
DESARROLLO MUNICIPAL, COPLADEMUN 2021-2024. Celebrada  
el día martes 29 de noviembre del 2022.

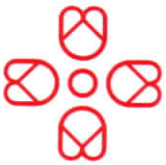
ENSEGUIDA EL PRESIDENTE MUNICIPAL C. JOSE ALVAREZ CAMPOS SOMETE A VOTACION EL PRESENTE PUNTO, ARROJANDO EL SIGUIENTE ACUERDO: CON 10 (DIEZ) VOTOS A FAVOR SE AUTORIZA POR UNANIMIDAD DEL PLENO LA RATIFICACION DE LA MINUTA DE LA SESIÓN DEL COMITÉ DE PLANEACIÓN PARA EL DESARROLLO MUNICIPAL (COPLADEMUN) DE JALOSTOTITLÁN, JALISCO REALIZADA EL DÍA 29 DE NOVIEMBRE DE 2022, PARA EL EJERCICIO 2023.

**8.-SOLICITUD DE VACACIONES DE PARTE DE LA REGIDORA ARCELIA PEREZ MARTIN.**

---EN EL USO DE LA VOZ EL PRESIDENTE MUNICIPAL C. JOSÉ ÁLVAREZ CAMPOS LE CONCEDE LA PALABRA A LA REGIDORA DE NOMBRE LIC. ARCELIA PEREZ MARTIN, LA CUAL SOLICITA AL PLENO EL DEBIDO PERMISO PARA QUE SE PUEDA AUSENTAR DE SUS FUNCIONES POR MOTIVO DE VACACIONES DURANTE EL DÍA 01 DE DICIEMBRE DEL 2022, PARA REINCORPORARSE A SUS LABORES PUBLICAS EL PRÓXIMO VIERNES 02 DE DICIEMBRE DEL 2022, ACTO SEGUIDO EL PRESIDENTE MUNICIPAL ABRE EL PERIODO DE DISCUSIÓN EN DONDE TODOS LOS REGIDORES PRESENTES APRUEBAN LE SEA CONCEDIDO EL DÍA VACACIONAL SOLICITADO A LA REGIDORA LIC. ARCELIA PÉREZ MARTIN, ENSEGUIDA EL PRESIDENTE MUNICIPAL SOMETE A VOTACIÓN EL PRESENTE PUNTO, ARROJANDO EL SIGUIENTE ACUERDO: CON 10 (DIEZ) VOTOS A FAVOR



Handwritten signatures and notes in blue ink on the right side of the page, including names like "González Hermosillo" and "Jose Alvarez C."



SE AUTORIZA POR UNANIMIDAD DEL PLENO EL APROBAR EL DIA VACACIONAL SOLICITADO A LA REGIDORA LIC. ARCELIA PEREZ MARTIN DURANTE EL DÍA 01 DE DICIEMBRE DEL 2022, PARA REINCORPORARSE A SUS LABORES PUBLICAS EL PRÓXIMO VIERNES 02 DE DICIEMBRE DEL 2022.

-----AGOTADOS LOS PUNTOS DEL ORDEN DEL DÍA Y SIENDO LAS 08:44 HORAS SE LEVANTÓ LA SESIÓN Y FIRMANDO LOS QUE EN ELLA INTERVINIERON.

Jose Alvarez C.  
**C. JOSE ALVAREZ CAMPOS**  
**PRESIDENTE MUNICIPAL**

Laura  
**LIC. LAURA HORTENCIA LOMELI SANCHEZ**  
**SÍNDICO**

Roberto  
**C. ROBERTO ALEJANDRO REYNOSO GONZALEZ.**  
**REGIDOR**

Nazareth  
**C.D. NAZARETH ELENA JIMENEZ MANRIQUEZ**  
**REGIDOR**

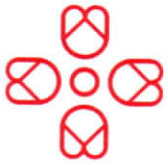
Ramiro  
**ING. RAMIRO REYNOSO JIMENEZ**  
**REGIDOR**

*[Handwritten signatures in blue ink]*

*Roberto Reynoso  
 Arcia*

*[Handwritten signatures in blue ink]*





*males*

\_\_\_\_\_  
C. MARIA DE LA ASUNCION GONZALEZ REYNOSO  
REGIDOR

*[Signature]*

\_\_\_\_\_  
ING. ULISES SUAREZ GUTIERREZ  
REGIDOR

\_\_\_\_\_  
LIC. ARCELIA PEREZ MARTIN  
REGIDOR

*[Signature]*

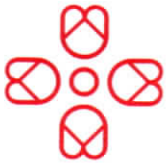
\_\_\_\_\_  
L.N.I. DANIEL ENRIQUEZ GUTIERREZ  
REGIDOR

*[Signature]*

\_\_\_\_\_  
PROFESOR ALEJANDRO ROMO RODRIGUEZ  
REGIDOR

*[Handwritten notes and signatures on the right margin]*  
Jose Alvarez C.  
Georgina Reynosa  
J. amun





C. Georgina Reynoso  
**C. GEORGINA DE LA ASUNCION REYNOSO REYNOSO**  
**REGIDOR**

L.C.P. RAUL SOTO RAMIREZ  
**L.C.P. RAUL SOTO RAMIREZ**  
**SECRETARIO**

*[Handwritten signatures and notes in blue ink, including names like José Alvarez and C. M. G. M.]*

